


# 橫 手 市

市 況 要 覽



可令人感受四季魅力及溫情的城市

# 團結一致開拓未來

## 居民和地區魅力無窮的城市 橫手



### 市章

以橫手市的“Yo”和平鹿郡的“Hi”以及橫手市的第一個字母“Y”為主題而設計，採用了象徵著果實、田園、小溪的色調。

融雪之際萬花盛開的春季、熾熱的陽光孕育作物的盛夏、匆匆為山巒披上華麗衣裝的秋季、以及雪花靜靜飄落大地的冬季。一年中可在春季的櫻花節、充滿情趣的夏季廟會、秋收、冬季靜寂的氛圍等盡享樂趣的秋田縣橫手市。橫手市自古以來就擁有盛產大米的土地，也許是因為這種地方特色，所以當地很多居民都具有和藹可親的氣質，是一座人際關係相當好的城市。市內擁有可供孩子們健康成長和勤奮學習、自由玩耍的良好環境。橫手市的生活環境具有數字或數據中無法體現的“凝聚力”。如有機會，請務必來我們的城市橫手走一走。相信一定會讓您體會到“故鄉”的感覺。

### 數據

●人口和戶數  
按地區分類 (2016.3.31) (單位：人)

分類	人口	男	女	戶數
橫手	36,429	17,190	19,239	14,743
增田	7,219	3,442	3,777	2,559
平鹿	12,827	6,073	6,754	4,162
雄物川	9,509	4,512	4,997	3,152
大森	6,352	2,967	3,385	2,277
十文字	13,008	6,179	6,829	4,662
山内	3,507	1,656	1,851	1,237
大雄	4,965	2,379	2,586	1,602
總計	93,816	44,398	49,418	34,394

年齡構成 (2016.3.31)

分類	人口	構成比
年 幼 人 口 (0 ~ 14 歲)	9,919	10.57%
生 產 年 齡 人 口 (15 ~ 64 歲)	51,156	54.53%
老 年 人 口 (65 歲 以 上)	32,741	34.90%

人口動態 (2014.10 ~ 2015.9)  
 自然動態 △889 人 (出生 519 人 死亡 1,408 人)  
 社會動態 △559 人 (遷入 1,678 人 遷出 2,237 人)  
 外國人登記人數 355 人 (2015.12.31)

資料：居民基本台帳等



## 第2期橫手市綜合計畫的市政運營（2016-2025）

橫手市所處的環境因少子高齡化及人口減少而導致的人口架構變化、地方分權的深化以及市民需求的多樣化等也在不斷發生著巨大的變化。此外，在財政狀況日益緊張的狀態下需執行行政運營。於是在這種情勢下，我們製定了作為市政運營基本方針的《第2期橫手市綜合計畫》，謀求在推展順應緊張社會經濟環境的可持續性城市建設的同時，打造一個魅力無窮的城市氛圍。

### 城市規劃的重點目標

完善工作環境，  
打造一個可供  
大家持續健康  
生活的氛圍。

一座可讓大家  
放心育兒、充  
滿歡聲笑語的  
城市

### 城市建設的基本目標和政策

- 1 日常生活中可讓大家健康且充滿活力的城市建設  
推展可供孩子茁壯成長的環境、及大家健康生活的城市建設步伐。
- 2 可愉快學習、提升熱愛家園意識的城市建設  
透過學習環境的完善和體育運動的振興培養生存能力和寬闊的胸懷。
- 3 繼續打造魅力大自然和多彩生活的城市建設  
保護豐富的自然資源，繼續可放心生活的城市建設。
- 4 擁有充分利用地方資源打造活力產業的城市建設  
充分利用充滿魅力的地方資源，振興創造業績的產業。
- 5 擁有安全舒適住居環境的城市建設  
強化完善生活環境的城市基礎，推展便利且舒適的城市環境建設。
- 6 集思廣益、可讓大家發揮才能的城市建設  
推展以熱情且和藹可親的市民為主角的地區建設。
- 7 實現計畫的措施  
推展實施熱愛橫手、為市民實現夢想的創新型行政經營。

# 飲食和農業的寶庫

## 肥沃土地孕育的各種果實

在肥沃的土壤和冷暖溫差甚大的環境中誕生了橫手原產的各種果實。橫手市在秋田縣中也是屈指可數的產糧地帶，而除了大米之外，還以蘋果、葡萄、野櫻桃、西瓜、蘑菇等安全且美味的各種農產物而自豪。此外，因在當地美食節“B-1大賽”中榮獲了金獎的“橫手炒面”慕名而來的眾多遊客也使得橫手這座城市更加熱鬧非凡。

數據

### ●農業 (2010.2.1)

農戶數 8,920戶 就業人口 10,747人 (銷售農戶)  
 自給農戶數 1,744戶  
 銷售農戶數 7,176戶  
 專業農戶 1,374戶 一種兼帶 1,382戶 兩種兼帶 4,420戶  
 經營耕地面積 16,201ha  
 水田 14,684ha 旱田 617ha 樹園地 900ha  
 農業產額 294.2億日元 (2006年・全國第18位)

資料：2010年農林業統計調查等

1



2



3



4



5

- 1) 收貨時期的蘋果農園場景
- 2) 大米
- 3) 大澤葡萄
- 4) 十文字櫻桃
- 5) 茄子的花壽司

# 美食



### 橫手炒面

多年來深受橫手當地居民喜愛的當地美食。採用橫手原產的煮面，湯料中的食材採用豬絞肉和卷心菜。一大特色是，各店均採用加入湯汁的調味料炒製後，再配上煎蛋和什錦醬菜。市內約有 50 家橫手炒面暖帘會加盟店。

### 十文字的中華蕎麥面

在以十文字為中心的地區經常品嘗的當地拉麵。口感清爽的醬油風味，小魚干和鰹魚干等製成的濃郁日式湯汁和纖細麵條為一大特色。



### 年糕干



### 大澤葡萄汁

# 農業



### 大雄啤酒花 蘆筍



### 西瓜 (秋田夏丸)

### 蘋果 (富士、Yataka)



### 番茄 (Rinka409、Rosso Napoletano)

## 傳統蔬菜



### 八木大蒜



### 山內胡蘿蔔



### 山內小芋頭 (芋頭)

# 發酵



### 酒



### 豆醬



### 醬菜

# 充滿歷史和文化氣息的城市

## 充滿各種歷史和傳統氣息

橫手市因為中世紀武家社會的形成以及被視為後三年之戰（1083～87年）的舞台而聞名，市內隨處可見當時的史跡並流傳著各種傳說。秋田佐竹藩支城所在地橫手地區自古以來就是一座政治經濟、交通功能發達的中心城市。


充滿情趣的城下町是畫家竹久夢二的長居地，作家石坂洋次郎也發布了以橫手為舞台的作品《青色的山脈》。

此外，被譽為秋田縣首屈一指、傳承繁盛時期歷史的増田街道也保存著明治、大正時期的傳統鋪面房及內藏。

増田の内藏・藏之站（舊石平五金店）



1



戎谷南山宇  
後三年之戰解說詞

描繪了始於平安時代後期在東北勢力強大的清原家族內部紛爭、源義家介入後引起的歷史上聞名之戰的畫卷。本書卷為當地文人戎谷南山的國家重要文化財產《後三年之戰畫卷解說詞》臨摹畫卷，被指定為市指定文化財產後，現下於後三年之戰金澤資料館展出。

源自後三年之戰畫卷解說詞 上卷《雁行之亂》



保呂羽山波宇志別神社的霜月神樂  
(國家指定無形民俗文化財產)



舊日新館(縣指定有形文化財產)



石坂洋次郎文學紀念館



2



3



4



5



6

## 透過運動增進健康

### 運動立市橫手

2013年4月20日在橫手體育館發布了《運動立市橫手》宣言，與會的體育相關人士和市民約達 1,000 人次。宣言中包括與市民團結一致積極推展活力城市建設和實現地區活性化等體育振興內容，目的是為每一位市民尋找生涯運動項目、打造健康生活。謀求打造一個無論孩子還是大人均可親身感受運動魅力的城市。

- 1) 全體市民參加的“挑戰日”
- 2) 單車運動日
- 3) 橫手 Waka 杉杯
- 4) 體育 YUKIYOSE 世界大會
- 5) 健走日
- 6) 健康之站

# 亮眼的橫手觀光

## 四季應時廟會熱鬧非凡的城市

橫手市的四季應時活動及傳統節日、觀光資源豐富多彩。居民們可以驕傲地向遊客推薦地區內各大名勝，並獲得廣大遊客的一致好評。歡迎您來親身感受一番橫手的魅力。

數據

● 遊客人數 (2015年)

(單位:千人)

節日活動名稱	遊客人數	2015年舉辦日期	節日活動名稱	遊客人數	2015年舉辦日期
雪窯洞	470	2/14~2/16	大雄夏日祭	10	7/29
梵天節	43	2/16~2/17	Ha・Ha・Ha 節	8	8/8
櫻花節	70	4/18~5/6	送盆節	115	8/15~16
真人公園櫻花節	36	4/25~5/6	增田煙火大會	48	9/14
大森度假村花爪草展	36	5/19~5/27	淺舞八幡神社祭典	14	9/15~9/16
溪蓀節	53	6/30~7/8	小芋頭節 in 鶴之池	39	9/16
櫻桃節	8	6/20~7/15	菊花節	25	10/27~11/5



冬天



秋天





# 春天



5

6



7

8

# 夏天



9

10

- 1) 横手の雪窯河
- 2) 旭岡山神社梵天祭典
- 3) 山内小芋頭節
- 4) 横手菊花節
- 5) 横手公園
- 6) 大森度假村花爪草
- 7) 横手線香煙火大會
- 8) 横手送盆節
- 9) 淺舞公園の溪蓀

- 10) 劃盆對抗賽



### 兒童福利的完善

追求夢想 雪之子計畫~以兒童和家長在地區共同愉快成長的城市~為基本理念，完善和運營保育所及認證兒童園、放學後的兒童俱樂部、橫手市兒童中心等設施，並實施兒童補貼等育兒方方面面所需的支援政策。



### 育兒支援訊息網站

開設了登載各種育兒支援訊息的網頁“橫手市育兒訊息網站 HaguHagu”，發布兒童相關活動、育兒導航等各種訊息。  
<http://www.haguhagu-yokote.jp/>



### 地區綜合護理系統

為了向橫手市所有居民提供一個可持續舒適生活的地區環境、提升地區的凝聚力、促進相互扶持相互幫助的地區社會的發展，市內正在與當地居民共同實施各種相應政策。



# 防災城市建設

## 打造放心居住的城市

在 2011 年 3 月 11 日發生的東日本大地震中，橫手市的烈度也達到了近 5 級，同時受到了停電等影響。市內吸收該次地震教訓，修訂了“橫手市地區防災計畫”，謀求打造一座可確保緊急情況下的訊息傳播手段、避難場所、且防洪避難地圖完善、令人放心居住的城市。



### 橫手市防災廣播

可在發生緊急情況時自動啟動開關、由市內透過橫手 Kamakura FM 電波播放防災訊息、具有防災行政無線功能的廣播。

數據

- 急救出動件數 (2015)
- 交通事故發生件數 189 件
- 急救出動件數 3,617 件
- 火災件數 49 件



# 創造未來的 孩子是珍寶

打造從兒童到老人都滿意的城市

橫手市民的笑容充滿魅力。市內提供各種育兒支援，為被視為地區珍寶的孩子們提供健康成長的環境。跨越年齡和生理殘障的屏障，積極完善各種福利活動及醫療體制，以期打造一個可讓所有市民滿意的生活環境。

數據	● 社會福利 (2016.3.31)	● 保健衛生 (2016.3.31)
	保育所數量 32(市內入所兒童人數 2,854 人)	醫院數量 4
	特殊養老院數量 18	病床數量(醫院・普通診所) 1,345
	指定上門護理單位數量 26	普通診所數量 83
	生活救濟 (2016.3.31) 救濟戶數 648 戶(救濟人員 870 人)	牙科診所數量 42
	國民健康保險 加入戶數 (2016.3.31) 13,781 戶	
	被保險人數 (2016.3.31) 23,820 人	
	75 歲以上老人醫療保險 被保險人數 (2016.3.31) 19,061 人	



1) 防洪訓練  
2) 橫手市消防總部・消防署  
3) 市民防災訓練



株式會社 Nui Tec Corporation



株式會社秋田・Adamant



## 創造富裕生活 打造 充滿生氣和活力的城市

### 打造可共同發揮才能的城市

橫手市是縣內屈指可數的汽車相關企業的聚集地，積極利用地區優勢推展產業振興步伐。同時，市內製定了各種支援和優待政策，期待著各大企業的加入。例如，對企業“製造事業”的後援、以及對 IT 相關企業實施的優厚支援有效激發了企業動力，推展了“活力”城市建設的發展。此外，還為商店街的發展及搞活地區經濟提供支援，有力推展了商業的發展。



# 打造良好的學習環境

## 打造培養未來開拓人才的城市

橫手市的學力在日本國內也是名列前茅。從兒童到夫人都帶著實現“遠大志向和理想”的意識，積極致力於培養對家鄉和橫手充滿愛心和自豪感、勇於開拓未來的人才。

●教育(2015.5.1) (單位:校・人)

分類	學校數量	兒童・學生人數
國小	19	4,214
國中	8	2,393
高中	6	2,912
幼稚園	4	214

資料: 2015 學校基本調查



1



4



2



5



3

- 1) 自然觀察教室
- 2) 消防署參觀
- 3) 圖書館英語會話交流會(字母湯)
- 4) 手工教室
- 5) 造・製作・(揉搓體驗)

# 橫手市統計數據

## 位置及市況

橫手市位於秋田縣的內陸南部，橫手市、增田町、平鹿町、雄物川町、大森町、十文字町、山內村、大雄村共 8 個市町村於 2005 年 10 月 1 日合併，成為人口達 10 萬 4 千人的秋田縣新生的第 2 大城市。

位於東面被奧羽山脈、西面被出羽丘陵環繞的橫手盆地中心地區，東西幅寬 45.4 公里、南北縱長 35.2 公里。由以奧羽山脈為發源地的成瀨川、皆瀨川匯流而成的雄物川和橫手川流經市內，中心地區由肥沃的水田地帶構成。

### 位置

經度：北緯 39 度 18 分  
緯度：東經 140 度 33 分

### 總面積

693.04 平方公里  
(源自 2008 年全國各都道府縣市町村面積調查)  
(國土地理院技術資料 E・2-NO.61)

### 縱橫長度

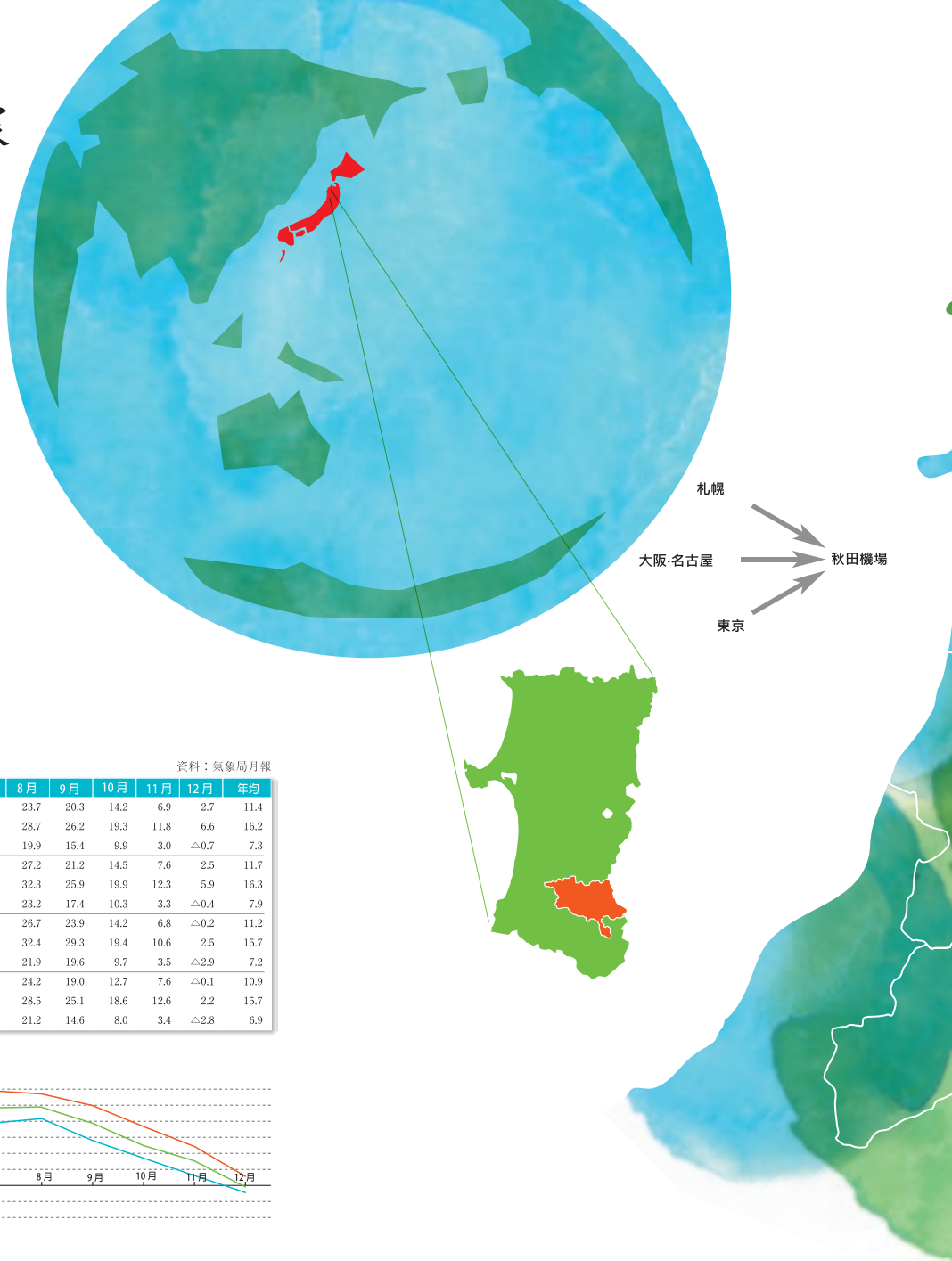
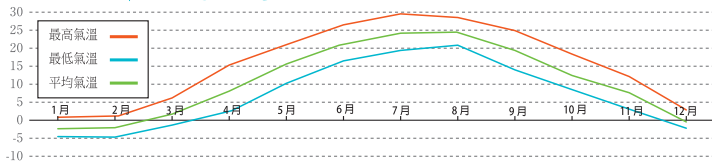
東西：45.4 公里  
南北：35.2 公里

## 氣溫

資料：氣象局月報

分類	1月	2月	3月	4月	5月	6月	7月	8月	9月	10月	11月	12月	年均	
2008	平均	△2.0	△1.7	3.7	10.8	15.3	19.6	24.0	23.7	20.3	14.2	6.9	2.7	11.4
	最高	0.2	1.3	8.4	17.0	21.5	25.0	28.6	28.7	26.2	19.3	11.8	6.6	16.2
	最低	△4.6	△4.7	△0.3	4.9	10.1	14.7	20.2	19.9	15.4	9.9	3.0	△0.7	7.3
2010	平均	△0.6	△1.2	1.9	7.5	14.6	21.0	24.7	27.2	21.2	14.5	7.6	2.5	11.7
	最高	1.9	2.5	5.7	12.9	20.0	26.5	29.6	32.3	25.9	19.9	12.3	5.9	16.3
	最低	△3.3	△4.7	△1.5	3.1	9.8	16.3	21.2	23.2	17.4	10.3	3.3	△0.4	7.9
2012	平均	△2.9	△2.9	1.8	8.5	15.0	19.6	23.6	26.7	23.9	14.2	6.8	△0.2	11.2
	最高	△0.5	0.2	5.4	14.5	20.1	25.5	28.4	32.4	29.3	19.4	10.6	2.5	15.7
	最低	△5.9	△6.2	△1.7	3.4	10.7	14.8	19.5	21.9	19.6	9.7	3.5	△2.9	7.2
2014	平均	△1.8	△1.5	2.0	8.1	15.5	21.5	24.1	24.2	19.0	12.7	7.6	△0.1	10.9
	最高	0.9	1.4	5.8	15.1	22.0	27.1	29.5	28.5	25.1	18.6	12.6	2.2	15.7
	最低	△4.7	△4.6	△1.4	2.2	10.2	17.3	19.8	21.2	14.6	8.0	3.4	△2.8	6.9

## 2014 年的氣溫變化



## 財政

初期預算 (2016 年度)

總額	95,869,800 千日元
普通賬目	50,671,600 千日元
特殊賬目 (普通賬目部分除外)	28,593,400 千日元
企業賬目	16,604,800 千日元

財政狀況 (2014 年度普通賬目)

財政指標 (3 年平均)	0.33
公債費率	9.0%
經常收支率	88.9%
發行債券限制率	7.0%
實際公債費率	9.7%

公積金現下額	16,280,814 千日元
地方債務現下額	65,621,900 千日元
地方債務現下額 (總賬)	108,631 百萬日元

收支狀況 (2014 年度普通賬目)

財政收入總額	57,431,813 千日元
財政支出總額	55,496,348 千日元

市有財產 (2015 年度末)

土地 (土地面積)	67,540,263 平方米
建築物 (建築面積)	615,892 平方米

## < 橫手市交通指南 >

### 鐵路

未含等待時間的乘車時間 (根據泊車站數而異)

區間	所需時間
秋田~橫手 JR 奧羽本線	約 1 小時 10 分鐘
盛岡~大曲~橫手 秋田新幹線・JR 奧羽本線	約 1 小時 30 分鐘
仙台~大曲~橫手 秋田新幹線・JR 奧羽本線	約 2 小時 50 分鐘
東京~大曲~橫手 秋田新幹線・JR 奧羽本線	約 3 小時 30 分鐘
仙台~北上~橫手 東北新幹線・JR 北上線	約 2 小時 10 分鐘
東京~北上~橫手 東北新幹線・JR 北上線	約 4 小時
山形~新莊~橫手 山形新幹線・JR 奧羽本線	約 3 小時
東京~新莊~橫手 山形新幹線・JR 奧羽本線	約 5 小時

### 巴士

■Lake&Port 號 (東京・橫濱方向)  
田澤湖~角館~大曲~橫手~東京~橫濱・鎌倉・藤澤

■GreenLiner 號  
湯澤~十文字~橫手~仙台  
大曲~六郷~橫手~仙台

■高速巴士秋田方向  
秋田~橫手~湯澤





## 人口

● 人口普查速報値 (2015.10.1)  
※確定値預計於 2016.10 公佈

### 人口

### 戶數

92,214 人  
男 43,262 人  
女 48,952 人

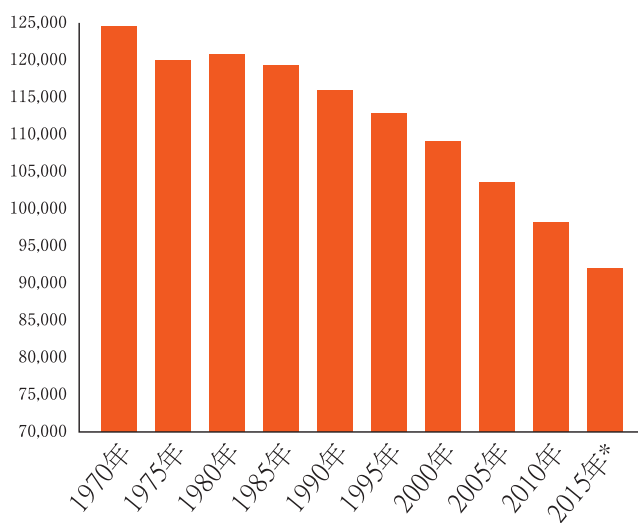


## 人口變化 (單位:人)

年	人口
1970年	124,160
1975年	119,716
1980年	120,479
1985年	119,088
1990年	115,761
1995年	112,600
2000年	109,004
2005年	103,652
2010年	98,367
2015年*	92,214

※2015年未達報值

## 人口變化圖表



## 生活

房產率	84.5%	(2010.10.1)
每戶平均人數	3.02人	
自來水普及率	81.5%	(2016.3.31)
水洗化率(公共・農村)	70.5%	(2016.3.31)
垃圾收集量	32,607t	(2014年度)
再利用量	5,108t	(2014年度)

### 自駕車

基於東北機動車道 100km/h、秋田機動車道 80km/h 計算

區間	所需時間
秋田~橫手	約 1 小時
北上~橫手	約 50 分鐘
仙台~橫手	約 2 小時 10 分鐘
東京~橫手	約 5 小時 30 分鐘

### 飛機

區間	所需時間
【東京】羽田~秋田	約 1 小時 10 分鐘
【名古屋】中部~秋田	約 1 小時 30 分鐘
【大阪】伊丹~秋田	約 1 小時 40 分鐘
【札幌】新千歲~秋田	約 1 小時 10 分鐘

□ 從秋田機場的交通指南

■ 機場線(換乘計程車)  
(約 1 小時 20 分鐘抵達橫手)

■ 機場大巴  
(秋田站西口方向約 40 分鐘)、JR 秋田站~JR 橫手站約 1 小時)

■ 租車(約 1 小時)

□ 成田機場~羽田機場的交通工具

■ 機場大巴  
(羽田機場第二候機大樓方向約 1 小時 20 分鐘)





## 市況要覽

策劃・編輯 / 横手市總務部秘書宣傳科  
郵編：013-8601 秋田縣横手市中央町8番2號  
電話：0182-35-2162 傳真：0182-35-2221