

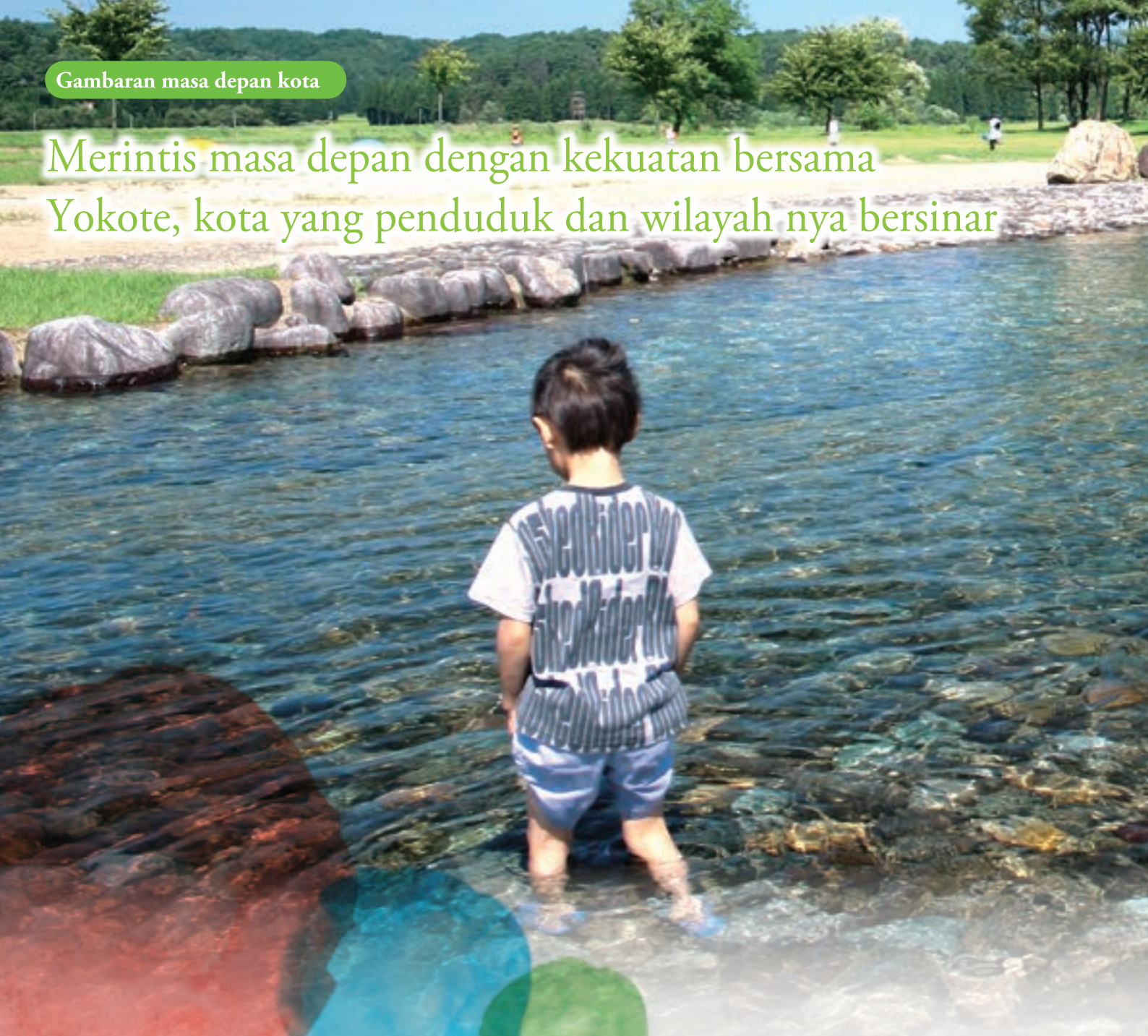
Kota Yokote

G a r i s b e s a r k o t a



Yokote, sebuah kota di mana Anda dapat merasakan keindahan musim dan keramahan warga nya

Merintis masa depan dengan kekuatan bersama Yokote, kota yang penduduk dan wilayah nya bersinar



Logo kota

lambang kota didesain menggunakan karakter pertama hiragana Jepang dalam nama Yokote (よ), karakter hiragana pertama dalam nama Kabupaten Hiraka (ひ) dan huruf pertama dalam bahasa Inggris dari Yokote (Y). Warna-warni yang mewakili panen, daerah pedesaan dan aliran air yang jernih. Memberikan gambaran kota yang warga nya ceria dan sehat, "sebuah kota pedesaan yang memiliki alam berlimpah, hati dan impian yang kaya".

Pada musim semi, bunga mekar berbarengan dengan mencairnya salju, di musim panas, sinar matahari yang melimpah menumbuhkan tanaman, di musim gugur, pegunungan dengan cepat berubah warna menjadi warna brokat, dan di musim dingin, diselimuti salju yang tebal. Kota Yokote di Prefektur Akita adalah daerah yang penuh dengan warna di sepanjang tahun dengan adanya festival cherry blossom di musim semi, festival yang penuh semangat di musim panas, panen berlimpah di musim gugur dan ketenangan di musim dingin.

Mungkin karena di kota Yokote dari sejak dulu menjadi daerah penghasil beras, menjadikan perangai warga nya lembut dan hubungan sosial nya kuat. Yokote juga dikarunia dengan lingkungan yang indah di mana anak-anak dapat belajar dan bermain dengan riang gembira.

Kota Yokote memiliki kehidupan yang dipenuhi dengan "kekuatan orang-orang" yang tidak dapat dilihat dengan angka dan data. Pastikan anda untuk mengunjungi Yokote. Kami yakin kota Yokote juga akan menjadi "kampung halaman" Anda.

Data

● Populasi dan jumlah rumah

Per wilayah (31 Maret 2016) (Satuan : orang)

Klasifikasi	Populasi	Laki-laki	Perempuan	Rumah
Yokote	36,429	17,190	19,239	14,743
Masuda	7,219	3,442	3,777	2,559
Hiraka	12,827	6,073	6,754	4,162
Omonogawa	9,509	4,512	4,997	3,152
Omoroi	6,352	2,967	3,385	2,277
Jumonji	13,008	6,179	6,829	4,662
Sannai	3,507	1,656	1,851	1,237
Taiyu	4,965	2,379	2,586	1,602
Total	93,816	44,398	49,418	34,394

Struktur usia (31 Maret 2016)

Klasifikasi	Populasi	Perbandingan struktur
Populasi anak-anak (0-14 tahun)	9,919	10.57%
Populasi usia produktif (15-64 tahun)	51,156	54.53%
Populasi lansia (lebih dari 65 tahun)	32,741	34.90%

Perubahan populasi (Oktober 2014 hingga September 2015)

Perubahan alam: -889 orang (kelahiran 519 orang dan kematian 1,408 orang)

Perubahan sosial: -559 orang (Yang masuk 1,678 orang dan yang keluar 2,237 orang)

Jumlah orang asing yang terdaftar 355 orang (31 Desember 2015)

Sumber : Basic Resident Register



Kota Administrasi Pemerintahan Berdasarkan Rencana Komprehensif Kota Yokote Nomor 2 yang dimulai dari tahun anggaran (2016-2025)

Lingkungan sekitar kota Yokote terus berubah jauh yang terjadi karena perubahan struktur penduduk, kelahiran yang menurun dengan cepat, penuaan populasi, depopulasi, dan karena kemajuan dalam desentralisasi kekuasaan dan diversifikasi kebutuhan masyarakat. Selain itu, ada kebutuhan untuk administrasi pemerintahan ditengah-tengah kondisi fiskal yang berat. Dalam keadaan seperti itu, kota Yokote telah merumuskan Rencana Komprehensif No. 2 sebagai pedoman dasar untuk administrasi pemerintahan, saat ini sedang giat membangun sebuah kota yang berkelanjutan untuk menanggapi lingkungan sosial ekonomi yang berat juga berusaha untuk membangun sebuah kota yang menarik.

Tujuan prioritas perencanaan kota

Kota yang menyediakan lapangan kerja dan semuaarganya dapat terus hidup dengan sehat

Pembangunan kota yang berkelanjutan dimana warga kota dapat membesarkan anak-anak dengan tenang dan semua orang dapat hidup dengan sehat.

Target dasar dan kebijakan pembangunan kota

- 1. Pembangunan kota dimana penduduknya dapat hidup dengan sehat dan ceria**
Mengembangkan lingkungan yang dapat menumbuhkembangkan anak dengan ceria dan pembangunan kota dimana semuaarganya dapat hidup dengan sehat.
- 2. Pembangunan kota yang dapat belajar dengan menyenangkan dan penuh dengan kecintaan terhadap kampung halaman**
Dengan promosi peningkatan belajar dan olah raga, menumbuhkan semangat hidup dan hati yang kaya.
- 3. Pembangunan kota yang terus memelihara alam yang indah dan kehidupan yang makmur.**
Mempromosikan pembangunan kota yang melindungi lingkungan alam yang kaya dan dapat menjalani kehidupan yang tenang.
- 4. Pembangunan kota industri yang hidup dengan memanfaatkan sumber daya wilayah.**
Mengupayakan promosi industri yang melahirkan lapangan kerja dengan memanfaatkan sumber daya lokal yang memiliki daya tarik.
- 5. Pembangunan kota yang aman dan nyaman untuk dihuni**
Mempromosikan pembangunan kota yang nyaman dengan memperkuat pondasi dasar kota yang menyokong kehidupan.
- 6. Membangun sebuah kota di mana semuaarganya dapat berjaya dengan kebijaksanaan yang dimilikinya**
Mempromosikan pembangunan wilayah di mana warga nya yang ramah dan selalu tersenyum memainkan peran utama.
- 7. Untuk merealisasikan rencana**
Mempromosikan pemerintahan administratif yang kreatif untuk mewujudkan harapan warga nya dengan terus mengupayakan kemajuan Yokote.

Gudang harta karun makanan dan hasil pertanian

Panen berlimpah hasil dari tanah luas yang subur

Panen berlimpah di Yokote berkat tanah yang subur dan kondisi iklim dengan perbedaan yang besar antara panas dan dingin. Kota Yokote di dalam prefektur Akita juga merupakan salah satu daerah lumbung padi terkemuka, selain beras, produk pertaniannya yang aman dan lezat berlimpah seperti apel, anggur, ceri, semangka dan jamur shiitake. Selain itu, banyak orang mengunjungi Yokote sehingga membuat jalannya ramai untuk mencari Yokote yakisoba (mie goreng) yang memenangkan Gold Grand Prix di B-1 Grand Prix festival untuk masakan lokal.

● Pertanian (1 Februari 2010)	
Jumlah petani 8,920 KK	Jumlah penduduk yang bekerja 10,747 orang (petani penjualan)
Jumlah petani mandiri 1,744 KK	Jumlah petani penjualan 7,176 KK
Pekerjaan utama 1,374 KK	Dengan 1 pekerjaan lainnya 1,382 KK
Dengan 2 pekerjaan lainnya 4,420 KK	
Luas lahan garapan yang dikelola 16,201ha	Sawah 14,684ha Ladang 617ha Lahan perkebunan pohon 900ha
Jumlah produksi pertanian 29,42 milyar yen (TA 2016, peringkat ke-18 nasional)	

Sumber : Sensus Kehutanan dan Pertanian 2010



2



3



4



5

- 1) Suasana perkebunan apel saat musim panen
- 2) Beras
- 3) Anggur Osawa
- 4) Ceri Jumonji
- 5) Sushi gulung terong

Makanan



Yokote Yakisoba (Mie goreng)

Ini adalah kuliner lokal yang telah dicintai selama bertahun-tahun di Yokote. Hidangan ini dibuat dengan bahan-bahan mie rebus produk lokal Yokote, daging babi cincang dan kubis. Ciri khas nya adalah di tiap-tiap restoran dimasak dalam saus yang mengandung kaldu lalu disajikan dengan telur goreng dan sayuran acar dalam kecap. Ada sekitar 50 restoran di dalam kota Yokote yang terafiliasi dengan Yokote Yakisoba Norenkai.

Jumonji Chinese Soba

Mi ramen lokal yang dimakan di wilayah yang berpusat di Jumonji. Ciri khasnya adalah sup ala Jepang dan mie keriting tipis dengan kaldu yang ditambah sarden kering atau bonito flakes dengan kecap asin ringan.



Hoshimochi (Kue beras kering)



Jus anggur Osawa

Pertanian




Taiyu Hops



Asparagus



Semangka
(Akita Atsumaru)



Apel
(Fuji, Yataka)



Tomat
(Rinka 409, Rosso Neapolitan)

Sayuran Tradisional



Yagi Garlic



Wortel Sannai



Sannai Taro Cormels (Taro)

Produk-produk fermentasi



Minuman beralkohol



Miso



Acar

Kota belajar yang kaya dengan sejarah dan budaya

Yokote hidup dengan berbagai sejarah dan tradisi

Kota Yokote dikenal sebagai masa-masa Gosannen War (1083-1087) yang dianggap sebagai faktor penting dalam pembentukan masyarakat samurai pada abad pertengahan. Anda bisa menemukan situs dan kisah yang menceritakan kisah perang ini di sekitar kota. Wilayah Yokote, di mana terdapat sebuah kastil cabang dari Akita Satake Clan yang telah dikembangkan sebagai titik penting bagi politik, ekonomi dan transportasi.

Pelukis Yumeji Takehisa membuat penginapan biasa di kota yang penuh dengan atmosfer kastil ini, penulis Yojiro Ishizaka menerbitkan karya yang di disebut dengan "Blue Mountain Range" berlatar Yokote.

Selain itu, anda dapat menemukan rumah-rumah perkotaan tradisional dan gudang dalam yang dibangun di Periode Meiji dan Periode Taisho di jalan-jalan Masuda yang menceritakan tentang sejarah kemakmuran yang konon disebutkan sebagai yang terbesar di prefektur Akita.



Uchigura di Masuda dan Kura-no-Eki (toko perkakas Ishidaira tua)



1



Sikat Nanzan Ebisuya

Lukisan gulung Gosannen War.

Lukisan gulung yang menggambarkan salah satu pertempuran paling terkenal dalam sejarah, pertempuran ini terjadi ketika Minamoto no Yoshiie campur tangan dalam pertempuran internal di antara Clan Kiyohara yang memamerkan kekuatannya di utara Tohoku pada akhir Periode Heian. Lukisan gulung ini dipandang sebagai benda budaya penting nasional "Gosannen War Picture Scroll Writing", dan telah digambar ulang oleh pelukis lokal Nanzan Ebisuya. Lukisan ini telah terdaftar sebagai kekayaan budaya kota dan sekarang dipajang di Gosannen War Kanezawa Museum.

Dari volume pertama "ganko no midare" (gangguan angsa terbang) di lukisan gulung yang menceritakan Gosannen War



Musik dan Tarian Shinto Kuno Shimotsuki Kagura di Horowasanhaushiwake Shrine (aset budaya rakyat nonbenda yang ditunjuk negara)



Gedung Nishinkan Lama (Aset budaya berbentuk benda yang ditunjuk prefektur)



Yojiro Ishizaka Literature Memorial Museum



2



3



4



5



6

Promosi kesehatan dengan olah raga

Yokote, kota olah raga

Yokote dideklarasikan sebagai "Yokote kota olahraga" di Yokote Gymnasium pada tanggal 20 April 2013 dengan partisipasi sekitar 1.000 pejabat olahraga dan warga. Deklarasi bahwa semua warga bersatu bersama-sama mempromosikan olah raga dengan pembangunan kota yang sehat dan revitalisasi lokal yang bertujuan agar setiap warga berinteraksi dengan berolah raga dan hidup dengan sehat. Kota Yokote menargetkan untuk menjadi sebuah kota di mana semua orang mulai dari anak-anak hingga orang dewasa bisa merasakan manfaat besar dari berinteraksi dengan olahraga.

- 1) "Challenge Day" yang diikuti oleh semua warga kota
- 2) Cycling
- 3) Yokote Wakasugi Cup
- 4) Lomba Olah Raga Dunia YUKIYOSE
- 5) Walking Day
- 6) KKenko-no Eki (Stasiun Kesehatan)


Pariwisata Yokote untuk dilihat dan dinikmati

Kota dimana dapat menikmati festival di empat musim

Kota Yokote kaya akan berbagai sumber pariwisata seperti event dan pagelaran tradisi yang disesuaikan dengan empat musim. Kekayaan wilayahnya dipromosikan oleh warga dengan bangga dan dari para wisatawan mendapatkan apresiasi "senang telah mengunjunginya". Pastikan anda merasakan pesona Yokote.

● Jumlah wisatawan (2015)

Nama event	Jumlah wisatawan	Tanggal event di tahun 2015	(satuan : ribu orang)	
			Nama event	Tanggal event di tahun 2015
Kamakura	470	2/14~2/16	Taiyu Summer Festival	10 7/29
Bonden	43	2/16~2/17	HaHaHa Festival	8 8/8
Sakura Matsuri	70	4/18~5/6	Okuri Bon Matsuri	115 8/15~16
Mato Park Sakura Matsuri	36	4/25~5/6	Masuda Fireworks	48 9/14
Omori Resort Village	36	5/19~5/27	Asamai Hachiman Shrine Festival	14 9/15~9/16
Shiba Zakura Festival	53	6/30~7/8	Taro Cornel Festival in Tsurugaike	39 9/16
Ayame Matsuri	8	6/20~7/15	Chrysanthemum Festival	25 10/27~11/5
Cherry Festival	8	6/20~7/15		



Musim dingin



Musim gugur



Musim semi



5

6



7

8

Musim panas



9

10

- 1) Kamakura di Yokote
- 2) Asahi Okayama Bonden Figure Dedication Festival
- 3) Taro Cormel Festival in Sannai

- 4) Festival Bunga Krisan Yokote
- 5) Yokote Park
- 6) Omori Resort Village Shibazakura

- 7) Yokote Sparkler Festival
- 8) Okuri Bon Festival in Yokote
- 9) Ayame Asamai Park

- 10) Wash Tub Rowing Competition



Peningkatan kesejahteraan anak-anak

Filosofi dasar dari Yume Hagukumu Yukinko Plan adalah untuk menjadikan kota yang penuh senyum di mana anak-anak dan orang tua tumbuh kembang di masyarakat, dengan filosofi ini, Yokote sedang mengembangkan kebijakan-kebijakan untuk memberikan dukungan dalam berbagai bidang perawatan anak, seperti tempat penitipan anak, taman bermain berlisensi, after-school club, Yokote Children's Center, serta memberikan tunjangan perawatan anak.



Situs informasi bantuan perawatan anak

Kami telah membuat Yokote City Childcare Information Site Hagu-Hagu, situs web yang memuat informasi perawatan anak, menyajikan berbagai informasi seperti event-event yang berhubungan dengan anak-anak dan child-care map.

<http://www.haguhagu-yokote.jp/>



Sistem Kepedulian Sosial Yang Komprehensif

Yokote menerapkan berbagai langkah bersama-sama dengan semua orang di wilayahnya untuk memperdalam ikatan hubungan sosial dan memperkuat masyarakat lokal di mana warga saling mendukung dan membantu satu sama lain, dengan tujuan agar siapapun yang tinggal di kota Yokote dapat terus hidup dengan memiliki nilai kehidupan yang berharga di lingkungan masyarakat yang mereka kenal.

Pembangunan kota yang tanggap bencana

Menuju kota yang dapat dihuni dengan ketenangan

Kota Yokote juga terkena dampak Gempa Besar Jepang Timur yang terjadi pada tanggal 11 Maret 2011, tercatat terjadi gempa dengan intensitas seismik sekitar 5 skala richter dan terjadi pemadaman listrik. Dengan belajar dari bencana gempa bumi tersebut, kota Yokote menargetkan menjadi kota yang dapat dihuni dengan tenang seperti dengan merumuskan "Rencana Pencegahan Bencana Wilayah Kota Yokote", memastikan sarana untuk menyampaikan informasi dalam keadaan darurat, menyediakan lokasi evakuasi yang aman dan membuat peta bahaya banjir.

Data	Pertolongan pertama dan nomor pengiriman api
	Kasus kecelakaan lalu lintas 189 kasus
	Kasus pengiriman tenaga ahli darurat 3,617 kasus
	Kasus kebakaran 49 kasus



Radio pencegahan bencana Yokote

Ini adalah radio dengan fungsi sistem pencegahan bencana nirkabel yang secara otomatis menyala saat kondisi darurat untuk menyiarkan informasi bencana dari kota dengan menggunakan gelombang radio dari Yokote Kamakura FM.



Anak-anak Yang Mewarisi Masa Depan Adalah Harta

Kota yang penuh senyuman dari mulai anak-anak hingga orang tua

Wajah tersenyum warga kota Yokote yang benar-benar mempesona. Yokote memberikan berbagai dukungan perawatan dan pendidikan anak agar anak-anak yang menjadi harta wilayah dapat tumbuh kembang dengan sehat. Yokote terus mempromosikan peningkatan aktifitas kesejahteraan dan sistem perawatan medis agar semua orang dapat hidup dengan senyuman di wajah mereka tidak peduli apa usia mereka atau apakah mereka difabel atau tidak.

Data

● Kesejahteraan Masyarakat (31 maret 2016)

Jumlah penitipan anak 32 (Jumlah anak yang masuk ke penitipan anak di dalam kota 2,854 orang)
 Jumlah panti jompo khusus 18
 Jumlah kantor perawatan di kunjungan rumah yang ditunjuk 26
 Perlindungan kehidupan (31 Maret 2016)
 Jumlah kepala keluarga yang terdaftar 648 KK (Jumlah orang yang terdaftar 870 orang)
 Asuransi kesehatan masyarakat
 Jumlah kepala keluarga yang terdaftar (31 Maret 2016) 13,781 rumah tangga
 Jumlah peserta asuransi (31 Maret 2016) 23,820 orang
 Asuransi kesehatan masa tua
 Jumlah peserta asuransi (31 Maret 2016) 19,061 orang

● Kesehatan (31 Maret 2016)


Jumlah Rumah Sakit 4
 Jumlah bed (Rumah sakit dan Klinik umum) 1,345
 Jumlah klinik umum 83
 Jumlah Klinik Gigi 42



1) Latihan Pencegahan Banjir
 2) Markas Pusat Pemadam Kebakaran kota Yokote, Dinas Pemadam Kebakaran
 3) Latihan Penanggulangan Bencana Oleh Masyarakat



Nui Tec Corporation



Akita Adamant Co., Ltd.



Menuju sebuah kota yang hidup dan aktif untuk menyokong kehidupan yang makmur

Menjadi kota dimana semua orang berperan aktif

Kota Yokote di dalam prefektur Akita juga merupakan area konsentrasi perusahaan-perusahaan yang berhubungan dengan otomotif terkemuka, Yokote saat ini sedang mengembangkan promosi industri dengan memanfaatkan kondisi tersebut. Juga menyediakan berbagai dukungan dan insentif untuk mengundang para pengusaha agar berinvestasi. Sebagai contoh, dengan menawarkan dukungan terhadap "manufaktur" perusahaan dan memberikan dukungan yang ramah ke perusahaan yang berkaitan dengan IT, akan mengangkat kekuatan perusahaan tersebut dan mendorong pembangunan "kota yang hidup". Selain itu, juga memberikan perhatian kepada promosi perdagangan dengan memberikan bantuan ke distrik perbelanjaan dan bantuan sistem untuk mengaktifkan aktifitas perekonomian masyarakat.



Membangun lingkungan belajar

Menjadi kota yang melahirkan SDM yang merintis masa depan

Prestasi akademik kota Yokote di dalam negeri juga termasuk level atas. Berupaya pembangunan sumber daya manusia dari mulai anak-anak sampai dewasa agar menjadi perintis masa depan yang memiliki rasa kecintaan dan kebanggaan pada kampung halaman dan Yokote dengan fokus pada realisasi ambisi dan cita-cita

● Pendidikan (1 Mei 2015)

Klasifikasi	Jumlah sekolah	Jumlah pelajar/siswa
SD	19	4.214
SMP	8	2.393
SMU	6	2.912
TK	4	214

Data : Survei Dasar Sekolah 2015



1



4



2



3



5

1) Kelas Observasi Alam

2) Fire Station Tour

3) Library English Conversation Group (AlphabetSoup)

4) Handcraft Workshop

5) Construct - Create - (Kneading Experience)

Statistik kota Yokote

Posisi dan kondisi kota

Kota Yokote terletak di pedalaman selatan prefektur Akita, berdiri setelah penggabungan 8 kota yaitu kota Yokote, kota Masuda, kota Hiraka, kota Omonogawa, kota Omori, kota Jumonji, desa Sannai, dan desa Taiyu pada 1 Oktober 2015 dan menjadi kota terbesar kedua di prefektur Akita dengan jumlah populasi 104.000 orang.

Bagian timur nya terletak di pegunungan Ou, sementara bagian barat nya terletak di pusat Yokote Basin yang dikelilingi oleh bukit Dewa. Kota Yokote membentang 45.4km dari timur ke barat dan 35.2km dari utara ke selatan. Sungai Omono dimana sungai Naruse yang berhulu di pegunungan Ou dan sungai Kaize bergabung serta sungai Yokote yang mengalir deras, menjadikan sawah yang subur terbentuk di bagian tengah wilayah tersebut.

Letak

Bujur: lintang utara 39 derajat 18 menit
Lintang: bujur timur 140 derajat 33 menit

Luas total

693,04km²
(Sumber: 2008 National Area Survey by Municipality/Prefecture (GSI Technical Document: E2-No. 61))

Bentangan

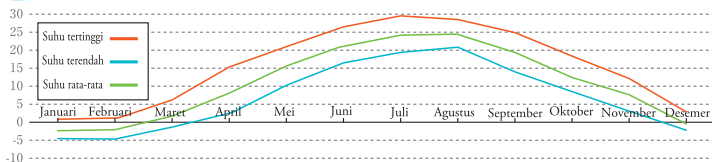
Timur ke Barat :45.4km
Selatan ke Utara :35.2km

Suhu

Data : Laporan bulanan Badan Meteorologi Jepang

Klasifikasi	Januari	Februari	Maret	April	Mei	Juni	Juli	Agustus	September	Oktober	November	Desember	Rata-rata per tahun
2008													
rata-rata	△2.0	△1.7	3.7	10.8	15.3	19.6	24.0	23.7	20.3	14.2	6.9	2.7	11.4
tertinggi	0.2	1.3	8.4	17.0	21.5	25.0	28.6	28.7	26.2	19.3	11.8	6.6	16.2
terendah	△4.6	△4.7	△0.3	4.9	10.1	14.7	20.2	19.9	15.4	9.9	3.0	△0.7	7.3
2010													
rata-rata	△0.6	△1.2	1.9	7.5	14.6	21.0	24.7	27.2	21.2	14.5	7.6	2.5	11.7
tertinggi	1.9	2.5	5.7	12.9	20.0	26.5	29.6	32.3	25.9	19.9	12.3	5.9	16.3
terendah	△3.3	△4.7	△1.5	3.1	9.8	16.3	21.2	23.2	17.4	10.3	3.3	△0.4	7.9
2012													
rata-rata	△2.9	△2.9	1.8	8.5	15.0	19.6	23.6	26.7	23.9	14.2	6.8	△0.2	11.2
tertinggi	△0.5	0.2	5.4	14.5	20.1	25.5	28.4	32.4	29.3	19.4	10.6	2.5	15.7
terendah	△5.9	△6.2	△1.7	3.4	10.7	14.8	19.5	21.9	19.6	9.7	3.5	△2.9	7.2
2014													
rata-rata	△1.8	△1.5	2.0	8.1	15.5	21.5	24.1	24.2	19.0	12.7	7.6	△0.1	10.9
tertinggi	0.9	1.4	5.8	15.1	22.0	27.1	29.5	28.5	25.1	18.6	12.6	2.2	15.7
terendah	△4.7	△4.6	△1.4	2.2	10.2	17.3	19.8	21.2	14.6	8.0	3.4	△2.8	6.9

Perubahan suhu tahun 2014



Perekonomian

Anggaran awal (Tahun anggaran 2016)

Total	95,869,800,000yen
Akuntansi umum	50,671,600,000yen
Akuntansi khusus (tidak termasuk akuntansi umum)	28,593,400,000yen
Akuntansi perusahaan	16,604,800,000yen
Kondisi keuangan (Akuntansi umum tahun anggaran 2014)	
Indek kemampuan keuangan (rata-rata 3 tahun)	0,33
Rasio pengeluaran utang	9,0%
Rasio neraca transaksi berjalan	88,9%
Rasio batas pengeluaran pinjaman	7,0%
Rasio real debt service	9,7%
Jumlah hand in reserves	16,280,814,000yen
Jumlah hand in municipal bonds	65,621,900,000yen
Jumlah hand in municipal bonds (Akunting total)	108,631,000,000yen
Kondisi pemasukan dan Pengeluaran (Akuntansi Umum TA 2014)	
Total pemasukan	57,431,813,000yen
Total pengeluaran	55,496,348,000yen
Asset yang dimiliki kota (akhir tahun 2015)	
Tanah (Luas tanah)	67,540,263m ²
Bangunan (Total luas lantai)	615,892m ²

<Akses ke kota Yokote>

Kereta api		
Tidak termasuk waktu tunggu (berbeda-beda tergantung pada jumlah stasiun pemberhentian)		
Rute		Waktu yang diperlukan
Akita - Yokote	JR Ou Main Line	Sekitar 1 jam 10 menit
Morioka - Omagari - Yokote	Akita Shinkansen / JR Ou Main Line	Sekitar 1 jam 30 menit
Sendai - Omagari - Yokote	Akita Shinkansen / JR Ou Main Line	Sekitar 2 jam 50 menit
Tokyo - Omagari - Yokote	Akita Shinkansen / JR Ou Main Line	Sekitar 3 jam 30 menit
Sendai - Kitakami - Yokote	Tohoku Shinkansen / JR Kitakami Line	Sekitar 2 jam 10 menit
Tokyo - Kitakami - Yokote	Tohoku Shinkansen / JR Kitakami Line	Sekitar 4 jam
Yamagata - Shinjo - Yokote	Yamagata Shinkansen / JR Ou Main Line	Sekitar 3 jam 10 menit
Tokyo - Shinjo - Yokote	Yamagata Shinkansen / JR Ou Main Line	Sekitar 5 jam

Bus	
■ Lake & Port (Tujuan Tokyo/Yokohama)	Lake Tazawa - Kakunodate - Omagari - Yokote - Tokyo - Yokohama - Kamakura - Fujisawa
■ Green Liner	Yuzawa - Jumonji - Yokote - Sendai Omagari - Rokugo - Yokote - Sendai
■ Highway Bus (Tujuan Akita)	Akita - Yokote - Yuzawa





Populasi

Angka sensus awal (1 Oktober 2015)

*Angka pasti rencananya dipublikasikan tanggal Oktober 2016

Populasi Jumlah rumah

92,214 31,493

Laki-laki 43,262 Orang

Perempuan 48,952 Orang

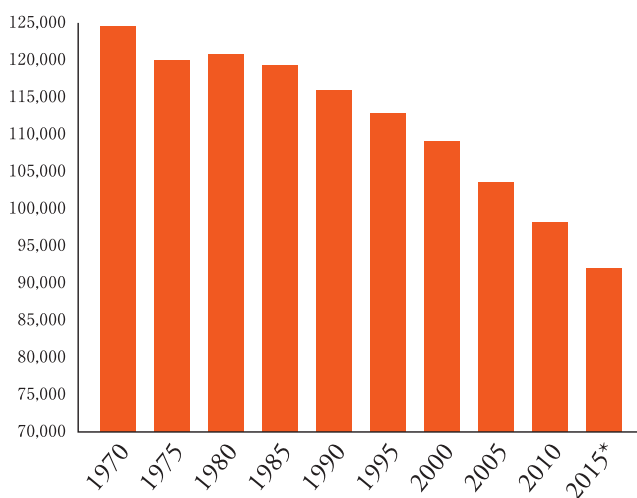


Perubahan populasi (Satuan : Orang)

Usia	Populasi
1970	124,160
1975	119,716
1980	120,479
1985	119,088
1990	115,761
1995	112,600
2000	109,004
2005	103,652
2010	98,367
2015*	92,214

*Data 2015 adalah preliminary

Grafik perubahan populasi



Kehidupan

Tingkat kepemilikan rumah 84.5% (1 Oktober 2010)

Jumlah orang per rumah 3.02

Tingkat penetrasi pasokan air 81.5% (31 Maret 2016)

Tingkat penggunaan air (Umum & pertanian) 70.5% (31 Maret 2016)

Jumlah sampah 32,607t (Tahun 2014)

Jumlah recycle 5,108t (Tahun 2014)

Mobil

Perhitungan dengan kecepatan 100km/jam di Tohoku Expressway,
80km/jam di Akita Expressway

Rute	Waktu yang diperlukan
Akita - Yokote	Sekitar 1 jam
Kitakami - Yokote	Sekitar 50 menit
Sendai - Yokote	Sekitar 2 jam 10 menit
Tokyo - Yokote	Sekitar 5 jam 30 menit

Pesawat terbang

Akita Airport

Rute	Waktu yang diperlukan
Tokyo: Haneda - Akita	Sekitar 1 jam 10 menit
Nagoya: Chubu - Akita	Sekitar 1 jam 30 menit
Osaka: Itami - Akita	Sekitar 1 jam 40 menit
Sapporo: New Chitose - Akita	Sekitar 1 jam 10 menit

Akses dari Akita Airport

■ Airport liner (Share taxi)
(Sekitar 1 jam 20 menit, sampai Yokote)

■ Limousine bus

(Jurusan Akita eki Nishiguchi sekitar 40 menit), JR Akita eki - JR Yokote sekitar 1 jam)

■ Rental car (Sekitar 1 jam)

□ Akses dari Narita Airport-Haneda Airport

■ Limousine bus

(Jurusan Akita Airport Terminal 2 sekitar 1 jam 20 menit)





Garis besar kota

Planning and editing: Yokote City General Affairs
Department PR Section
8-2 Chuo Town, Yokote City,
Akita Prefecture, 013-8601
TEL: 0182-35-2162 FAX: 0182-35-2221