

対策一覧表

点検日:平成27年8月11日
 点検日:平成28年8月29日
 点検日:平成30年8月21日
 点検日:令和2年8月11日

◎完了
 ○完了見込(実施中含)
 ▲検討中(未定含む)
 ×実施なし

【十文字小学校(旧睦合小学校)】

番号	路線名	箇所名・住所	通学路の状況・危険の内容	対策内容	事業主体	対策年度	H26実施状況	H27実施状況	H28実施状況	H29実施状況	H30実施状況	R1実施状況	R2実施状況	R3実施状況	R4以降の予定	実施状況	前回実施状況
1	市道睦合造山線	睦合字中谷地～乱湯	歩道沿いに防風雪壁がないため、冬季期間に吹きだまりができてやすく、歩行が危険である。	・排雪作業の徹底による道路幅員の確保	市	平成27年度～	-	・継続実施	・継続実施	・継続実施	・継続実施	・継続実施	・継続実施	・継続実施	・継続実施	○	○
2	県道57号十文字羽後島海線	睦合字太郎四郎	登下校の車の往来が多いため、低学年の児童が横断するのは危険である。	①押しボタン信号機の設置要望 ②横断旗の設置検討	①警察 ②学校		-	①設置予定無し	・合同点検実施 ①実施予定無し(横断者数(3人)から信号機設置の必要性が低い。) ②H28設置完了	①実施予定無し						①× ②◎	①× ②◎
3	市道木下中村線	谷地新田字中谷地～字荊島	道幅が狭く、用水路もあり、徒歩での登下校が危険である。	・路面標示(外側線)幅の拡幅	市		-	・H28以降検討	・H28設置完了							◎	◎
4	市道睦合造山線	睦合字本城	横断歩道はあるものの、待機するスペースがなくて危険である。	・路面標示(ゼブラゾーン)の設置検討	市		-	・H28以降検討	・待避スペース設置済							◎	◎
5	市道睦合造山線	睦合小学校正門の南側	校門横にある看板がとても古く、支柱や留め金が劣化し、強風が吹くと通学路に倒れてくる可能性がある。	看板の撤去	市	平成30年度～					・合同点検実施 ・看板の撤去実施					◎	◎
6	市道川前線	川前4号線との丁字路(睦合簡易郵便局北側)	睦合簡易郵便局向かいの側溝が一部蓋がなく、近くの住民の話によると、冬になると子供だけでなく車も落ちてしまうことがあり危険である。	側溝への蓋がけ	市	平成30年度～					・合同点検実施 ・側溝への蓋がけ実施					◎	◎
⑦	県道十文字羽後島海線	今泉橋	セーフティネット(防風ネット)が破れており危険である。	セーフティネットの補修	県	平成30年度～					・合同点検実施 ・継続検討	・一部補修予定5枚補修	・残箇所は順次補修予定	・残箇所は順次補修予定※一部修繕済	・残箇所は順次補修予定	○	○
⑧	市道川前線	睦合簡易郵便局南側	・民家の塀が傾いていて危険である。	・塀の補修等を促す	市	令和2年度～							・継続要望	・継続要望	・継続要望	▲	

【対策検討メンバー】 小学校、PTA、秋田県、湯沢河川国道事務所、横手市建設部、地域局、横手警察署、教育委員会

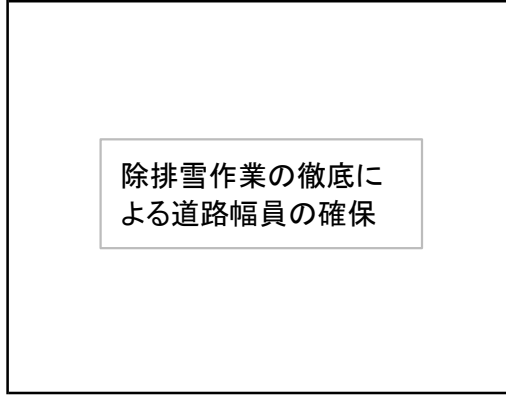
12-5十文字小学校(睦合小) 現況及び対策後写真

番号 1

現況



対策後



番号 4

現況



対策後



番号 2

現況




対策後



番号 5

現況



対策後



番号 3

現況



対策後



番号 6

現況



対策後



12-5十文字小学校(睦合小) 現況及び対策後写真

番号 7

現況




対策中




番号 10

現況



対策後




番号 8

現況




対策後




番号 11

現況




対策後




番号 9

現況




対策後




番号 12

現況



対策後



横手市立十文字小学校(旧睦合小)

通学路合同点検位置図

