

対策一覧表

◎ 完了
 ○ 完了見込(実施中含)
 ▲ 検討中(未定含む)
 × 実施なし

【横手北小学校】

番号	路線名	箇所・住所	通学路の状況・危険の内容	対策内容	事業主体	対策年度	H30以前	R1実施状況 (R1.9.20点検)	R2実施状況 (R2.8.19点検)	R3実施状況 (R3.10.12点検)	R4実施状況 (R4.8.18点検)	R5実施状況	R6以降の予定	実施 状況	前回 実施状況
1	市道静岡小屋幹線	全線	道幅が狭く、安全上の設備がない。	①路面標示(片側外側線)の設置検討 ②出入り口付近への「通学路」標示の検討 ③道路改良	①③市 ②市教委	①②平成27年度 ③平成28年度	H27年度:①②検討 H28年度:③ほ場整備完了後着手予定	②再検討 ③圃場整備完了後着手予定	②要検討 ③道路工事了(市道天神長田線)※圃場部分	②外側線、グリーンベルトの設置 ③道路工事了(市道天神長田線)※圃場部分				①◎ ②◎ ③◎	①◎ ②◎ ③◎
2	県道大曲横手線 ㊦ 381	上境字大上境	交通量が多く、速度を上げて走行する車両が多いため、小学生の徒歩通学が心配である。	・状況をみながら必要に応じて検討	県	平成27年度	H27年度:検討	・順次施工予定	・順次施工予定	・順次施工予定	・順次施工予定	・順次施工予定	・順次施工予定	○	○
3	県道大曲横手線 ㊦ 382,383,384	①市道上長田赤坂線との交差点 ②市道静岡赤坂線との交差点 ③市道境中央線との交差点	横手北小・中学校の通学路であり、交通量が多く危険である。	・信号機の設置 ①定周期式 ②定周期式 ③押しボタン式を要望	①②③警察	①②③平成28年度	H28年度:①②現時点では設置予定なしだが、継続検討。③道路改良後、検討	①継続検討 ②継続検討 ③継続検討(県道工事了後、最も有効な場所への設置を検討)	①継続検討 ②継続検討 ③継続検討(県道工事了後、最も有効な場所への設置を検討)	①継続検討 ②継続検討 ③継続検討(県道工事了後、最も有効な場所への設置を検討)	①、②、③(現状信号機の設置は不可。ただし、県道工事了後、最も有効な場所への設置を検討。しれまでの暫定措置として警察による注意看板の設置等)	③設置済		①× ②× ③◎	①× ②× ③○
4	市道静岡赤坂線	・県道大曲横手線との交差点周辺(横手北中グラウンド横)	・横手北中学校のグラウンド、格技場側に駐車帯が設置されているが、静岡方面からの車が学校への左折車線と間違える例が後を絶たない。保護者運転の車による接触事故等の危険性も高い。	・標識の設置または標示の工夫(駐車帯を色や文字で標示)	市	平成30年度	H30年度:検討	・R1設置済						◎	◎
5	市道上長田赤坂線	三本柳字街道上	・交通量が多いが道路幅が狭く危険。上長田ニュータウンの住宅増加により、児童数が増加中で、学校へ横断歩道が必要である。	①グリーンベルトの設置 ②横断歩道の設置(歩車道ブロックの撤去必要)	①市 ②警察(市)	①②令和元年度		①R1グリーンベルトを設置済み ②R2年度以降設置予定	②R2設置済み					①◎ ②◎	①◎ ②◎
6	県道大曲横手線	・市道静岡赤坂線との交差点	・防犯灯が2基設置されているが、横断歩道を渡り切った学校側が暗く、防犯上危険である。	・防犯灯の設置	市	令和元年度		・設置を検討	・設置済					◎	◎
7	市道上長田赤坂線	・市道上長田赤坂線と卸団地4号線丁字路	・卸団地奥の大関越が新興住宅となり、登下校時に横断歩道が無く危険である。	①グリーン帯の設置 ※卸団地の4車線に横断歩道の設置を希望だが危険である。 ②学校指導	①市 ②学校	①②令和2年度			①R2実施済み ②継続実施	②継続実施	②継続実施	②継続実施	②継続実施	①◎ ②○	①◎ ②○
8	卸団地中央線 ㊦ 385,386	協同組合横手卸センター付近交差点	R3年度に卸団地内に学童が開設、卸団地周辺に新興住宅地ができ、片側2車線の道路を横断している。	信号機、横断歩道の要望	警察	令和3年度				令和4年度以降設置見込み	令和4年度押しボタン式信号機、横断歩道設置済			◎	◎
9	①市道大関越1号線 ②市道上長田赤坂線 ③市道後野上長田線	横手北小付近	横手北小付近に新興住宅地ができているが、街灯がない。	街灯の要望	市	令和3年度				①令和4年度以降土地開発業者が電柱に設置予定 ②設置に向けて関係機関と継続協議 ③設置済み	①令和4年度以降土地開発業者が電柱に設置予定 ②設置に向けて関係機関と継続協議 ③設置済み	①令和4年度以降土地開発業者が電柱に設置予定 ②設置に向けて関係機関と継続協議	①令和4年度以降土地開発業者が電柱に設置予定 ②設置に向けて関係機関と継続協議	①▲ ②▲ ③◎	①▲ ②▲ ③◎

【横手北小学校】

番号	路線名	箇所名・住所	通学路の状況・危険の内容	対策内容	事業主体	対策年度	H30以前	R1実施状況 (R1.9.20点検)	R2実施状況 (R2.8.19点検)	R3実施状況 (R3.10.12点検)	R4実施状況 (R4.8.18点検)	R5実施状況	R6以降の予定	実施 状況	前回 実施状況
10	市道後野上長田線	卸団地内	卸団地周辺に新興住宅地ができて、卸団地内を通学路として利用する際に、横断歩道を設置することにより、より安全に登下校できるため。	横断歩道設置	警察	令和4年度					横断歩道設置要望	横断歩道設置		◎	○
11	①-1市道卸団地中央線 ①-2市道卸団地1号線 ①-3市道卸団地2号線 ①-4市道卸団地5号線 ①-5市道後野上長田線 ②市道大間越1号線	卸団地内	卸団地周辺に新興住宅地ができて、卸団地内を通学路として利用する際に、より安全に登下校できるため、グリーンベルト設置や外側線の設置。	グリーンベルト設置、外側線の設置	市	令和4年度					①-1一部設置済 ①-2令和5年度以降設置予定 ①-3設置済 ①-4設置済 ①-5令和5年度以降設置予定 ②設置済	①-2設置済 ①-5設置済		①-1◎ ①-2◎ ①-3◎ ①-4◎ ①-5◎ ②◎	①-1、 2、5○ ①-3、 4、②◎

番号 1

現況



対策後



番号 3

現況



対策後




道路改良工事後再検

番号 2

現況



施工中



番号 3

現況



対策後



道路改良工事後再検

番号 4

現況



対策後



番号 3

現況



対策後



番号 5

現況



対策後



番号 7

現況



対策後



番号 5

現況



対策後



番号 8

現況



対策後



番号 6

現況




対策後




番号

現況



対策後




番号 9-1

現況



対策後



番号 10

現況



対策後




番号 9-2

現況



対策後



番号 11

現況



対策後



番号 9-3

現況




対策後




番号

現況

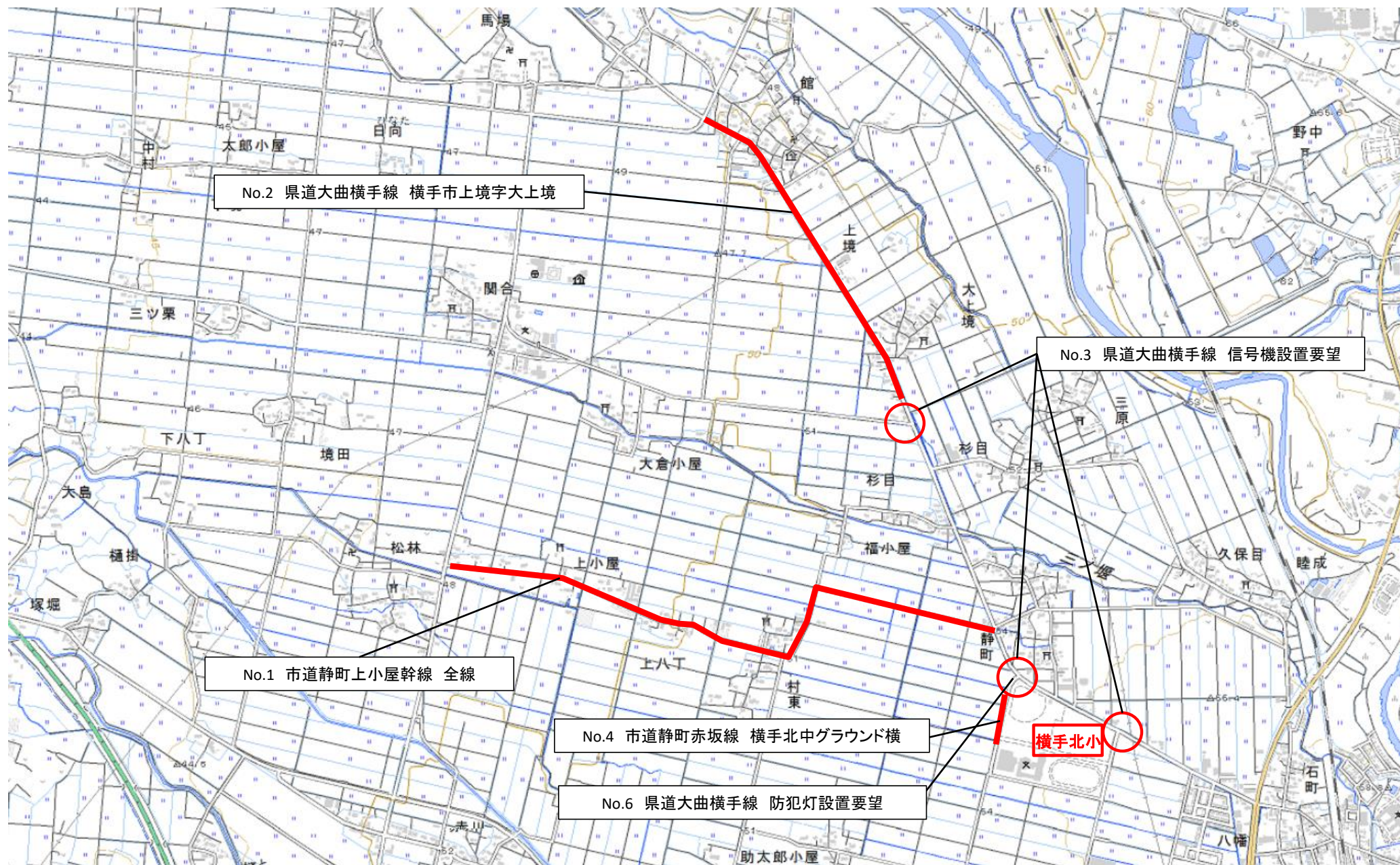


対策後



横手市立横手北小学校

通学路合同点検位置図



横手市立横手北小学校

通学路合同点検位置図

