


# 요코테시

시세요람

사계절의 아름다움과 사람의  
따뜻함을 느낄 수 있는 마을

# 모두의 힘으로 미래를 개척하다

## 사람과 지역이 빛나는 마을 요코테



### 심볼 마크

요코테시의 [요]와 히라카군의 [히]와 요코테시의 머리글자 [Y]를 모티브로 디자인하여 열매, 전원, 맑게 흐르는 물을 상징하는 배색으로 하였습니다. 상쾌하고 건강한 사람들의 마을 [풍부한 자연·풍부한 마음·꿈이 넘치는 전원 도시]를 이미지하고 있습니다.

눈이 녹음과 동시에 일제히 꽃이 피는 봄, 넘치는 햇살이 작물을 키워내는 더운 여름, 빠르게 산을 아름답게 물들이는 가을, 그리고 소복하게 내리는 눈이 모든 것을 감싸는 겨울. 봄의 벚꽃 축제, 정서 넘치는 여름 축제, 가을의 수확, 겨울의 고요함 등 다채로움이 가득한 1년이 지나가는 아키타현 요코테시.

그런 요코테시는 예전부터 쌀이 풍부하게 수확되는 토지 풍토를 가지고 있어서인지, 기질이 온화하고 자상한 사람들이 많으며 사람과 사람의 유대감이 강한 마을입니다. 아이들이 자유롭게 배우고, 놀 수 있는 환경도 훌륭하고 풍부합니다.

그런 요코테시는 수치나 데이터로는 보이지 않는 [인간력]이 넘치는 생활이 있습니다. 우리들의 마을 요코테를 한번 방문해 보시기 바랍니다. 분명 당신의 [고향]이 될 것입니다.

**데이터**

●인구와 세대  
지역별(2016.3.31) (단위:명)

구분	인구	남	녀	세대
요코테	36,429	17,190	19,239	14,743
마스다	7,219	3,442	3,777	2,559
히라카	12,827	6,073	6,754	4,162
오모노가와	9,509	4,512	4,997	3,152
오모리	6,352	2,967	3,385	2,277
주본지	13,008	6,179	6,829	4,662
산나이	3,507	1,656	1,851	1,237
다이유	4,965	2,379	2,586	1,602
합계	93,816	44,398	49,418	34,394

연령 구성(2016.3.31)

구분	인구	구성비
연소 인구(0 ~ 14세)	9,919	10.57%
생산연령 인구(15 ~ 64세)	51,156	54.53%
노년 인구(65세 이상)	32,741	34.90%

인구동태(2014.10 ~ 2015.9)  
 자연동태 △889명(출산 519명 사망 1,408명)  
 사회동태 △559명(전입 1,678명 전출 2,237명)  
 외국인 등록자수 355명(2015.12.31)

자료:주민기본대장 등



## 제 2차 요코테시 종합계획에 근거한 시정 운영(2016-2025)

요코테시를 둘러싼 환경은 저출산 고령화와 인구감소의 급속한 진행에 따른 인구 구조의 변화, 지방 분권의 진전과 시민 니즈의 다양화 등에 의해 크게 변화하고 있습니다. 또한, 재정 상황이 어려워지는 가운데 행정을 운영해 가는 것이 요구되고 있습니다. 이러한 가운데, 시정 운영의 기본적인 지침으로서 『제 2 차 요코테시 종합계획』을 정하고, 냉엄한 사회 경제 환경에 대응한 지속 가능한 도시 건설을 추진함과 동시에, 매력 있는 도시 만들기에 노력해 가겠습니다.

### 마을 만들기의 중점 목표

직장이  
충실하고,  
모두가  
건강하게  
생활해 갈 수  
있는 도시

안심하고  
아이를 낳아  
기를 수 있고,  
모두가 계속  
웃으며 살아갈  
수 있는 마을

### 도시 건설의 기본 목표와 정책

- 1 **모두 건강하고 활기차게 생활할 수 있는 마치즈쿠리**  
자유롭게 아이를 키울 수 있는 환경과 모두가 건강하게 생활할 수 있는 도시 건설을 추진합니다.
- 2 **즐겁게 배우고 향토애가 넘치는 도시 건설**  
학업의 충실과 스포츠 진흥을 통해 생활하는 능력과 풍부한 마음을 키워나갑니다.
- 3 **아름다운 자연과 풍족한 생활을 계승하는 도시 건설**  
풍부한 자연환경을 지키고, 안심하고 생활할 수 있는 도시 건설을 추진합니다.
- 4 **지역 자원을 활용한 활력 있는 산업의 도시 건설**  
매력 있는 지역 자원을 활용하고, 사람을 불러 모으고, 일을 창출하는 산업의 진흥을 도모합니다.
- 5 **안전하고 쾌적한 살기 좋은 도시 건설**  
생활을 지탱하는 도시 기반을 강화하고, 편리하고 쾌적한 도시 건설을 추진합니다.
- 6 **모두의 지혜를 모아 모두가 빛나는 도시 건설**  
진절함과 웃음이 넘치는 시민이 주인공인 지역 만들기를 추진합니다.
- 7 **계획 실현을 위하여**  
요코테를 생각하고, 시민의 마음을 실현시키는 창조적인 행정 경영을 추진합니다.

# 식량과 농산물의 보고

## 비옥한 대지가 키운 풍족한 결실

비옥한 토양과 기온의 차가 큰 기후에서 재배된 요코테의 풍부한 열매가 태어납니다. 요코테시는 아키타현 중에서도 유수의 곡창지대이지만, 쌀 이외에도 사과·포도·체리·수박·표고버섯 등 안전하고 맛있는 농산물이 많은 것이 자랑거리입니다. 또한, 현지 구루메 제전 “B-1 그랑프리”에서 골드 그랑프리를 수상한 [요코테 야키소바]를 찾아 많은 사람들이 요코테를 방문하여 도시가 붐비고 있습니다.

데이터

● 농업(2010.2.1)
농가수 8,920호 취업 인구 10,747명(판매 농가)
자급적 농가수 1,744호
판매 농가수 7,176호
전업 1,374호 1종겸 1,382호 2종겸 4,420호
경영 경작지 면적 16,201ha
논 14,684ha 밭 617ha 수원지 900ha
농업 산출액 294.2억엔(2006년도·전국 18위)

자료: 2010 농림업 센서스 등

1



2



3



4



5

- 1) 수확 시기의 사과 농원의 모습
- 2) 쌀
- 3) 오사와 포도
- 4) 주문지 체리
- 5) 가지의 하나즈시(꽃초밥)

# 식



요코테 야키소바

요코테에서 오랫동안 사랑 받아 온 현지 요리. 요코테에서 만들어진 면을 사용하며, 속 재료는 다진 돼지 고기와 양배추. 각 상점은 다시를 넣은 소스로 볶은 후, 메다마야키와 후쿠진즈케를 곁들이는 것이 특징. 시내에는 약 50점포의 요코테야키소바노랜카이 가맹점이 있다.

## 주몬지의 중화 소바

주몬지를 중심으로 하는 지역에서 먹을 수 있는 현지라면. 담백한 간장 맛으로, 말린 멸치와 가쓰오부시 등으로 맛을 낸 일본풍 국물과 지지레멘(고불고불한 면)이 특징.



호치모치



오사와 포도 주스

# 농업



다이유 흡




아스파라거스



수박

(아키타나쓰마루)



사과

(후지, 야타카)



토마토  
(린카 409, 로소나폴리탄)

## 전통 야채



야기 마늘



산나이 당근



산나이 토란

# 발효

술



미소(된장)



쓰케모노(야채 절임)

# 역사와 문화가 넘치는 학문의 마을

## 다양한 역사와 전통이 숨쉬는

요코테시는 중세 무가 사회 형성의 요인으로 자리매김하고 있는 후3년 전쟁(1083~87년)의 무대로서 알려져 있으며, 사적과 일화가 시내 곳곳에 전해지고 있습니다. 아키타 사타케번의 지성(支城)이 위치한 요코테 지역은 정치 경제, 교통의 요충지로서 발전하였습니다.

정서 넘치는 조카마치(성 아래 마을)에는 화가인 다케히사 유메지가 단골 여관을 두고, 작가인 이시자카 요지로는 요코테를 무대로 한 작품 [과란산맥]을 발표하였습니다.

또한, 아키타현 제일이었다고 알려진 번영의 역사를 전하는 마스다의 거리에는 메이지·다이쇼기에 건축된 전통적인 상가와 우치구라(창고)가 남아 있습니다.

마스다의 우치구라·구라노에키(구 이시다이라 철물점)



1



에비스야 난잔 그림

후3년 전쟁 에코토바(그림 두루마리)

헤이안 시대 후기에 북동쪽으로 세력을 자랑하던 기요하라 씨의 대분애, 미나모토노요시에가 개입하여 일어난 역사 상 유명한 전투가 그려진 에마키(두루마리)입니다. 이 에마키는 현지의 화가인 에비스야 난잔이 국가 중요문화재 「후 3년전투 에코토바」를 묘사한 것으로, 시 지정문화재로 지정되어 후 3년 전쟁 기념자와 자료관에서 전시되고 있습니다.



후3년 전쟁 에코토바 상권 [간코노미다레]에서



호로와산하우시와케 신사의 시모쓰키가구라 (국가 지정 무형민속문화재)



구 일신관(현 지정 유형문화재)



이시자카 요지로 문학기념관



2



3



4



5



6

## 스포츠로 건강 촉진

### 스포츠 입시 요코테

2013년 4월 20일, 요코테 체육관에서 스포츠 관계자와 시민 약 1,000명이 참가하여 『스포츠 입시 요코테』선언을 하였습니다. 건강한 도시 건설과 지역 활성화 등 스포츠 진흥을 시민과 일체가 되어 추진할 것을 선언하고, 시민 한사람 한사람이 평생 스포츠와 만나고, 건강하게 생활하는 것이 목적으로 되어 있습니다. 아이부터 어른까지 스포츠에 종사하는 것의 훌륭함을 실감할 수 있는 마을을 목표로 합니다.

- 1) 시민 전원이 참가하는 [켄런지 데이]
- 2) 사이클링
- 3) 요코테 와카스기 컵
- 4) 스포츠 YUKIYOSE 세계 대회
- 5) 워킹 데이
- 6) 켄코노에키(건강의 역)

# 보고 즐기는 요코테의 관광

## 사계절 축제가 즐거운 마을

요코테시는 사계절에 맞춘 이벤트와 전통 행사, 관광 자원이 풍부합니다. 지역의 보물은 주민이 긍지를 갖고 추천할 수 있으며, 모든 관광객들로부터는 [방문해서 좋았다]라는 호평을 얻고 있습니다. 꼭 요코테의 매력을 경험해 보십시오.

● 관광객수(2015년)			(단위: 천명)	
행.제사명	관광객수	2015년 개최일	행.제사명	2015년 개최일
가마쿠라	470	2/14~2/16	다이유 썸머 페스티벌	10 7/29
본넨	43	2/16~2/17	하·하·하 마쓰리	8 8/8
벚꽃 축제	70	4/18~5/6	오쿠리봉마쓰리	115 8/15~16
마토 공원 벚꽃 축제	36	4/25~5/6	마스다의 불꽃놀이	48 9/14
오모리 리조트촌 시바자쿠라 (꽃잔다) 페스티벌	36	5/19~5/27	아사마이하치만 신사 계천	14 9/15~9/16
벚꽃 축제	53	6/30~7/8	도관 축제 in 쓰루가이케	39 9/16
체리 축제	8	6/20~7/15	국화 축제	25 10/27~11/5



겨울

가을



2

4



# 봄



5

6



7

8

# 여름



9

10

- 1) 요코테의 가마쿠라
- 2) 아사히오카야마 신사 본덴 봉납
- 3) 산나이 토란 축제
- 4) 요코테 국화 축제
- 5) 요코테 공원
- 6) 오모리 리조트촌의 꽃잔디
- 7) 요코테의 센코 불꽃 대회
- 8) 요코테의 오우리봉 마쓰리
- 9) 아사마이 공원의 붓꽃
- 10) 대야 짓기 선수권대회



### 아동 복지의 충실

꿈을 끼우는 유킨코 플랜 ~ 아이가 부모가 지역에서 자라는 웃음 넘치는 도시 ~ 를 기본 이념으로 하여 보육원과 인증 어린이집, 방과 후의 아동 클럽, 요코테시 아동 센터 등의 정비·운영과 아동 수당의 지급 등, 육아의 다양한 상황을 지원하는 시책을 전개하고 있습니다.



### 육아 지원 정보 사이트

육아 지원 정보를 가득 싣고 있는 홈페이지 [요코테시 육아 정보 사이트 하구하구]를 개설하여 아이에 관한 이벤트, 육아 맵 등 다양한 정보를 제공하고 있습니다.

<http://www.haguhagu-yokote.jp/>



### 지역 포괄 관리 시스템

요코테시에서 생활하는 누구나가 정든 지역에서 보람을 가지고 살아가기 위하여 지역의 유대를 강화하여 함께 서로 지탱하고, 서로 돕는 지역사회가 보다 더 강해지도록 다양한 시책을 지역 여러분과 함께 실행하고 있습니다.



# 재해에 강한 도시 만들기

## 안심하고 살 수 있는 도시를 목표로

2011년 3월 11일의 동일본 대지진에서는, 요코테시도 진도 5약이 관측되었으며 정전 등의 영향을 받았습니다. 이 지진 피해를 교훈으로 [요코테시 지역방재계획]을 개정하고, 비상 시의 정보 전달 수단, 피난장소의 확보, 홍수 해저드맵을 정비하는 등 안심하고 살 수 있는 도시를 목표로 하고 있습니다.



### 요코테시 발재 라디오

긴급 시에 자동으로 스위치가 켜지고, 요코테 가마쿠라 FM의 전파를 사용하여 시로부터의 재해 정보가 방송되는 방재 행정 무선 기능을 가진 라디오입니다.

데이터

- 구급·화재 출동 건수 (2015)
- 교통사고 발생 건수 189건
- 구급 출동 건수 3,617건
- 화재 건수 49건



# 미래를 키우는 아이가 보물

아이부터 고령자까지 웃을 수 있는 도시

요코테 시민은 웃는 얼굴이 멋집니다. 지역의 보물인 아이들이 건강하게 자라도록, 다양한 육아 지원을 실시하고 있습니다. 세대와 장애 유무를 초월하여, 모든 사람들이 웃으며 생활할 수 있도록 복지 활동 및 의료 체제를 충실히 해 가도록 추진하고 있습니다.


데이터	● 사회복지(2016.3.31)	● 보건 위생(2016.3.31)
	보육원 수 32(시내 입소 아동수 2,854명)	병원수 4
	특별 양호 노인 홈 수 18	병상수(병원·일반 진료소) 1,345
	지정방문개호 사업소 수 26	일반진료소 수 83
	생활 보호(2016.3.31)	치과진료소 수 42
	보호 세대수 648세대(보호 인원 870명)	
	국민건강보험	
	가입 세대수(2016.3.31) 13,781세대	
	피보험자수(2016.3.31) 23,820명	
	후기 고령자 의료 보험	
피보험자수(2016.3.31) 19,061명		



- 1) 수방 훈련
- 2) 요코테시 소방 본부·소방서
- 3) 시민에 의한 방재 훈련



주식회사 Nui Tec Corporation



주식회사 AKITA ADAMANT



## 풍요로운 생활을 지탱하는 활기와 활력있는 도시를 목표로

### 모두가 활약할 수 있는 도시로

요코테시는 현 내에서도 유수의 자동차 관련 산업의 집적 지역이며, 그것을 활용한 산업 진흥을 전개하고 있습니다. 또한 다양한 지원·우대제도를 마련하고 기업 여러분을 기다리고 있습니다. 일례로서 기업의 [모노즈쿠리]에 대한 백업과 IT관련 기업에 대한 전폭적인 지원을 실시함으로써 기업의 능력을 이끌어 내어 [활력있는 도시]만들기를 추진하고 있습니다. 또한, 상점가에 대한 지원과 지역의 경제활동을 활성화시키는 대처를 응원함으로써 상업 진흥에도 힘을 기울이고 있습니다.



# 배우는 환경 만들기

## 미래를 개척하는 사람을 키우는 도시로

요코테시의 학력은, 일본 국내에서도 톱 클래스. 아이부터 어른까지 한사람 한사람이 [높은 의지·꿈]의 실현을 위해 고향 요코테에 애착과 긍지를 가지고, 미래를 개척해 가는 인재 양성에 노력하고 있습니다.

테이더

● 교육(2015.5.1) (단위:교,명)

구분	학교수	아동·학생수
초등학교	19	4,214
중학교	8	2,393
고등학교	6	2,912
유치원	4	214

자료: 2015 학교 기본 조사



1



4



2



5



3

- 1) 자연 관찰 교실
- 2) 소방서 견학
- 3) 도서관 영어 회화 모임(알파벳 수프)
- 4) 공작 교실
- 5) 조형 -만들기- (도예 체험)

# 요코테시의 통계

## ■ 위치 및 시세

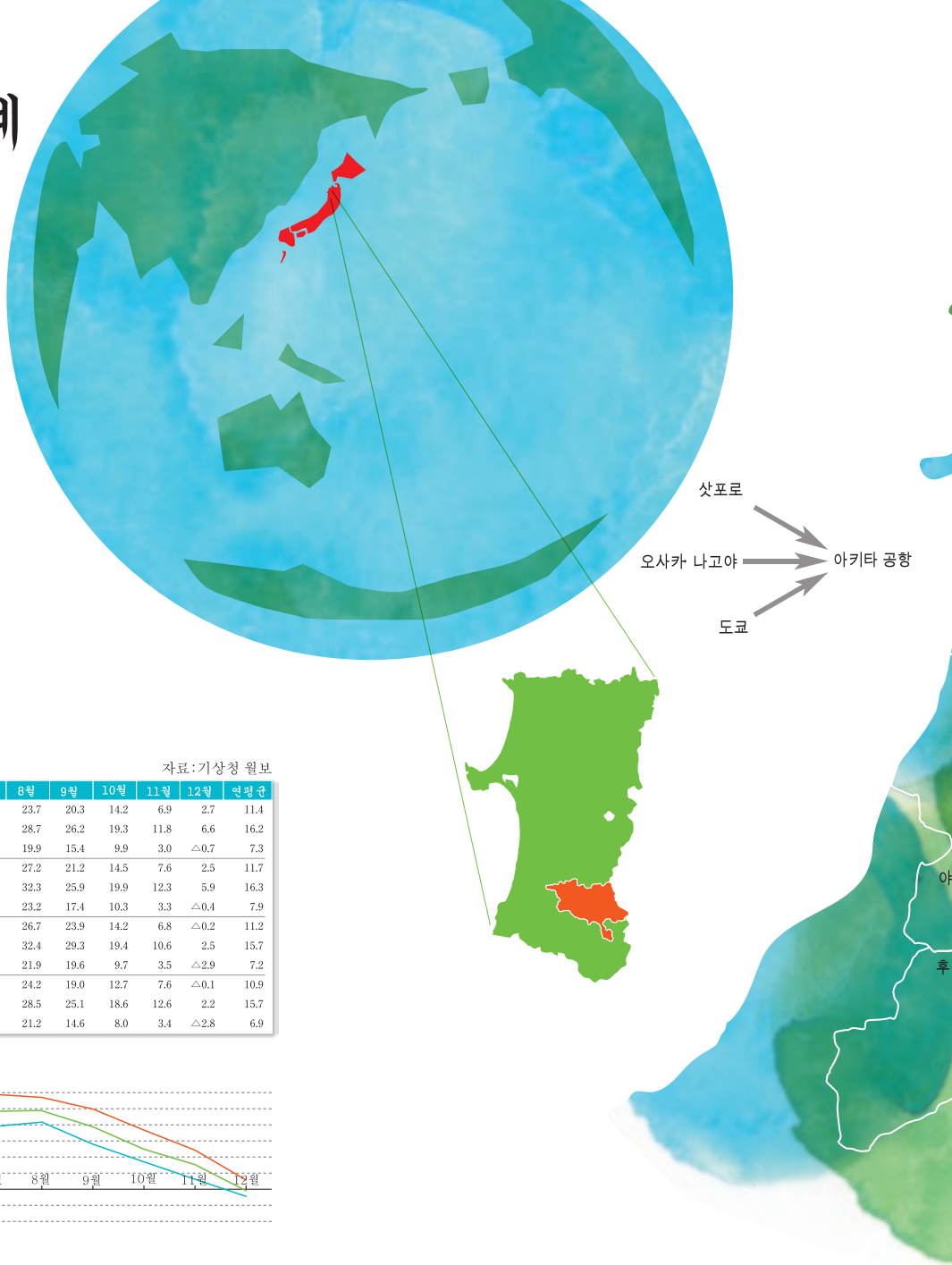
요코테시는 아키타현의 내륙 남부에 위치하며 요코테시, 마스다초, 히라카마치, 오모노가와마치, 오모리마치, 주몬지마치, 산나이무라, 다이유무라의 8 시정촌(市町村)이 2005년 10월 1일에 합병, 새롭게 인구 10만 4천명의 아키타현 제 2의 도시로서 탄생하였습니다.

동쪽으로는 오우 산맥, 서쪽으로는 테와 구릉에 둘러싸인 요코테 분지의 중앙에 위치하고, 동서 45.4km, 남북 35.2km로 펼쳐져 있습니다. 오우 산맥이 발원지인 나루세강, 미나세강이 합류한 오모노강 및 요코테강이 관류하고, 중앙부에는 비옥한 수전 지대가 형성되어 있습니다.

**위치**    경도: 북위 39도 18분  
          위도: 동경 140도 33분

**총면적**    693.04km<sup>2</sup>  
(2008년 전국 시도후원 시구정촌별 면적조사 (국토지리원 기술자료 E·2-NO.61)에서)

**넓이**      동서:45.4km  
          남북:35.2km

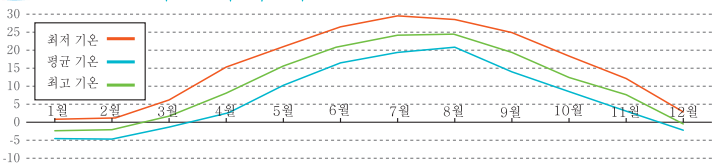


## ■ 기온

자료:기상청 월보

구분	1월	2월	3월	4월	5월	6월	7월	8월	9월	10월	11월	12월	연평균	
2008	평균	△2.0	△1.7	3.7	10.8	15.3	19.6	24.0	23.7	20.3	14.2	6.9	2.7	11.4
	최고	0.2	1.3	8.4	17.0	21.5	25.0	28.6	28.7	26.2	19.3	11.8	6.6	16.2
	최저	△4.6	△4.7	△0.3	4.9	10.1	14.7	20.2	19.9	15.4	9.9	3.0	△0.7	7.3
2010	평균	△0.6	△1.2	1.9	7.5	14.6	21.0	24.7	27.2	21.2	14.5	7.6	2.5	11.7
	최고	1.9	2.5	5.7	12.9	20.0	26.5	29.6	32.3	25.9	19.9	12.3	5.9	16.3
	최저	△3.3	△4.7	△1.5	3.1	9.8	16.3	21.2	23.2	17.4	10.3	3.3	△0.4	7.9
2012	평균	△2.9	△2.9	1.8	8.5	15.0	19.6	23.6	26.7	23.9	14.2	6.8	△0.2	11.2
	최고	△0.5	0.2	5.4	14.5	20.1	25.5	28.4	32.4	29.3	19.4	10.6	2.5	15.7
	최저	△5.9	△6.2	△1.7	3.4	10.7	14.8	19.5	21.9	19.6	9.7	3.5	△2.9	7.2
2014	평균	△1.8	△1.5	2.0	8.1	15.5	21.5	24.1	24.2	19.0	12.7	7.6	△0.1	10.9
	최고	0.9	1.4	5.8	15.1	22.0	27.1	29.5	28.5	25.1	18.6	12.6	2.2	15.7
	최저	△4.7	△4.6	△1.4	2.2	10.2	17.3	19.8	21.2	14.6	8.0	3.4	△2.8	6.9

## ● 2014년 기온의 추이



## ■ 재정

당초 예산(2016년도)

총액	95,869,800천엔
보통 회계	50,671,600천엔
특별 회계(보통 회계분 제외)	28,593,400천엔
기업 회계	16,604,800천엔

재정 상황(2014년도 보통 회계)

재정력 지수(3개년 평균)	0.33
공채비 비율	9.0%
경상 수지 비율	88.9%
기채 제한 비율	7.0%
실질 공채비 비율	9.7%

적립금 현재금액	16,280,814천엔
지방채 현재금액	65,621,900천엔

지방채 현재금액(전 회계)      108,631만

수지 상황(2014년도 보통 회계)	
세입 총액	57,431,813천엔
세출 총액	55,496,348천엔

시유재산(2015년도말)	
토지(지적)	67,540,263㎡
건물(연면적)	615,892㎡

## 〈요코테시로 오시는 방법〉

철도		
대기 시간을 포함하지 않는 승차 시간(정차역 수에 따라 다릅니다)		
구간	승차역	소요시간
아키타~요코테	JR오우 본선	약 1시간 10분
모리오카~오마가리~요코테	아키타신칸센·JR오우 본선	약 1시간 30분
센다이~오마가리~요코테	아키타신칸센·JR오우 본선	약 2시간 50분
도쿄~오마가리~요코테	아키타신칸센·JR오우 본선	약 3시간 30분
센다이~기타카미~요코테	도호쿠신칸센·JR기타카미선	약 2시간 10분
도쿄~기타카미~요코테	도호쿠신칸센·JR기타카미선	약 4시간
야마가타~신조~요코테	야마가타신칸센·JR오우 본선	약 3시간
도쿄~신조~요코테	야마가타신칸센·JR오우 본선	약 5시간

버스	
■ 레이크&포트호(도쿄·요코하마 행)	
다자와코~가쿠노다테~오마가리~요코테~도쿄~요코하마·가마쿠라·후지사와	
■ 그린 라이너호	
유자와~주몬지~요코테~센다이 오마가리~로쿠고~요코테~센다이	
■ 고속버스 아키타 행	
아키타~요코테~유자와	





## 인구

국세 조사 속보치(2015.10.1)  
\*확정치는 2016.10 공표 예정

### 인구 세대수

92,214명      31,493세대  
남 43,262명  
여 48,952명

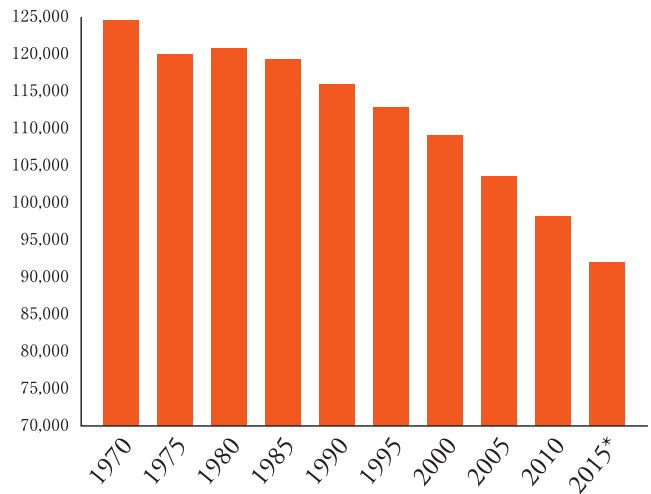


### 인구 추이(단위:명)

년	인구
1970	124,160
1975	119,716
1980	120,479
1985	119,088
1990	115,761
1995	112,600
2000	109,004
2005	103,652
2010	98,367
2015*	92,214

\*2015년에 대해서는 속보치

### 인구 추이 그래프



## 생활

자가 비율	84.5%	(2010.10.1)
1세대 당의 인원수	3.02명	
상수도 보급율	81.5%	(2016.3.31)
수세화율(공공·농집)	70.5%	(2016.3.31)
쓰레기 수집량	32,607t	(2014년도)
재활용 양	5,108t	(2014년도)

자동차	
도호쿠 자동차도로 100km/h, 아키타 자동차도로 80km/h로 계산하고 있습니다	
구 간	소요시간
아키타~요코테	약 1시간
기타카미~요코테	약 50분
센다이~요코테	약 2시간 10분
도쿄~요코테	약 5시간 30분

비행기	
아키타 공항	
구 간	소요시간
【도쿄】하네다~아키타	약 1시간 10분
【나도야】주부~아키타	약 1시간 30분
【오사카】이타미~아키타	약 1시간 40분
【삿포로】신치토세~아키타	약 1시간 10분

- 아키타 공항에서의 연결 수단
- 에어포트 라이너(승합 택시)  
(약 1시간 20분·요코테까지)
- 리무진 버스  
(아키타역 니시구치행 약 40분), JR아키타역~JR요코테역 약 1시간)
- 렌터카(약 1시간)
- 나리타 공항에서의 연결 수단
- 리무진 버스  
(약 1시간 20분)





## 시세 요람

기획·편집 / 요코레시 총무부 비서홍보과  
〒013-8601 아키타현 요코레시 주오마치 8-2  
TEL.0182-35-2162 FAX.0182-35-2221