

北陸（新潟県）の土器と秋田

春日真実

はじめに

横手市と北陸地方の位置

越後の国域と国府の変遷

土器の実測図

用語の整理

1 越後の7・8世紀の土器

本報告の時期区分

1～7期の土器

食膳具について

貯蔵具について

煮炊具について

2 北陸の東と西

1期の様相

6期の様相

有台杯の高台の位置

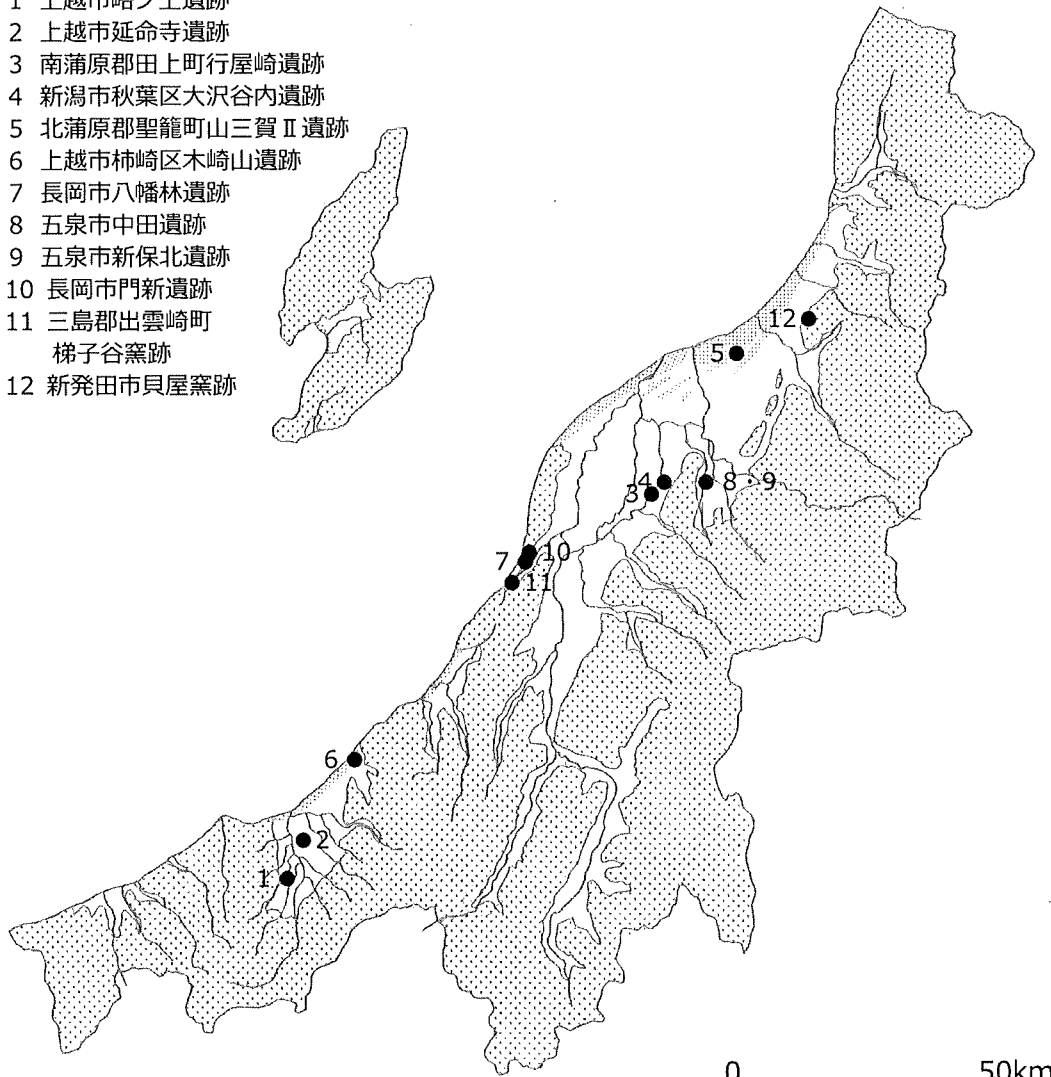
当て具の地域性

3 越後の土器と横手の土器

雄勝城造営以前

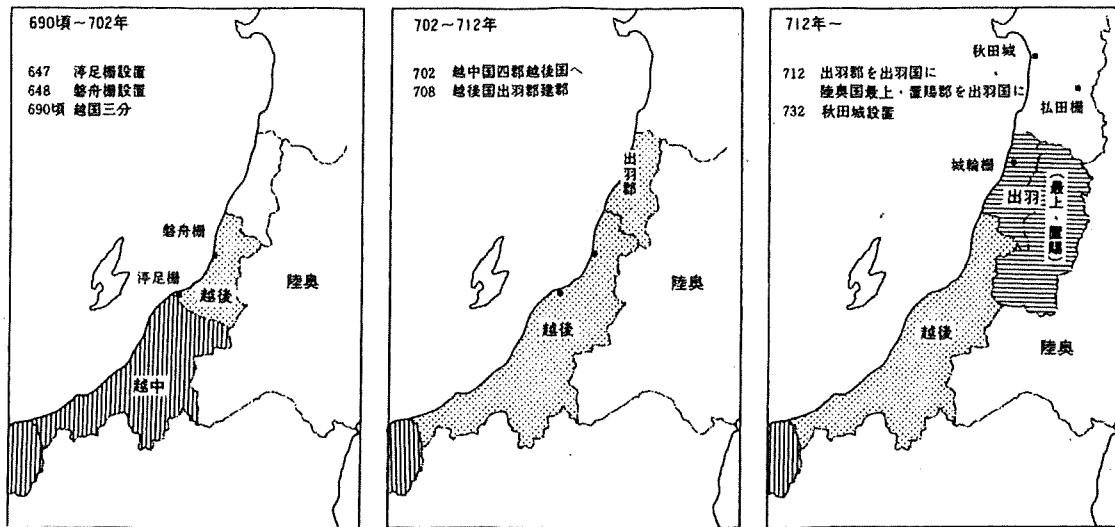
横手盆地の須恵器窯

- 1 上越市峪ノ上遺跡
- 2 上越市延命寺遺跡
- 3 南蒲原郡田上町行屋崎遺跡
- 4 新潟市秋葉区大沢谷内遺跡
- 5 北蒲原郡聖籠町山三賀Ⅱ遺跡
- 6 上越市柿崎区木崎山遺跡
- 7 長岡市八幡林遺跡
- 8 五泉市中田遺跡
- 9 五泉市新保北遺跡
- 10 長岡市門新遺跡
- 11 三島郡出雲崎町
梯子谷窯跡
- 12 新発田市貝屋窯跡



第1図 遺跡の位置

0 50km




第2図 越後国の国域の変遷 (新潟県教委 1989 から転載)

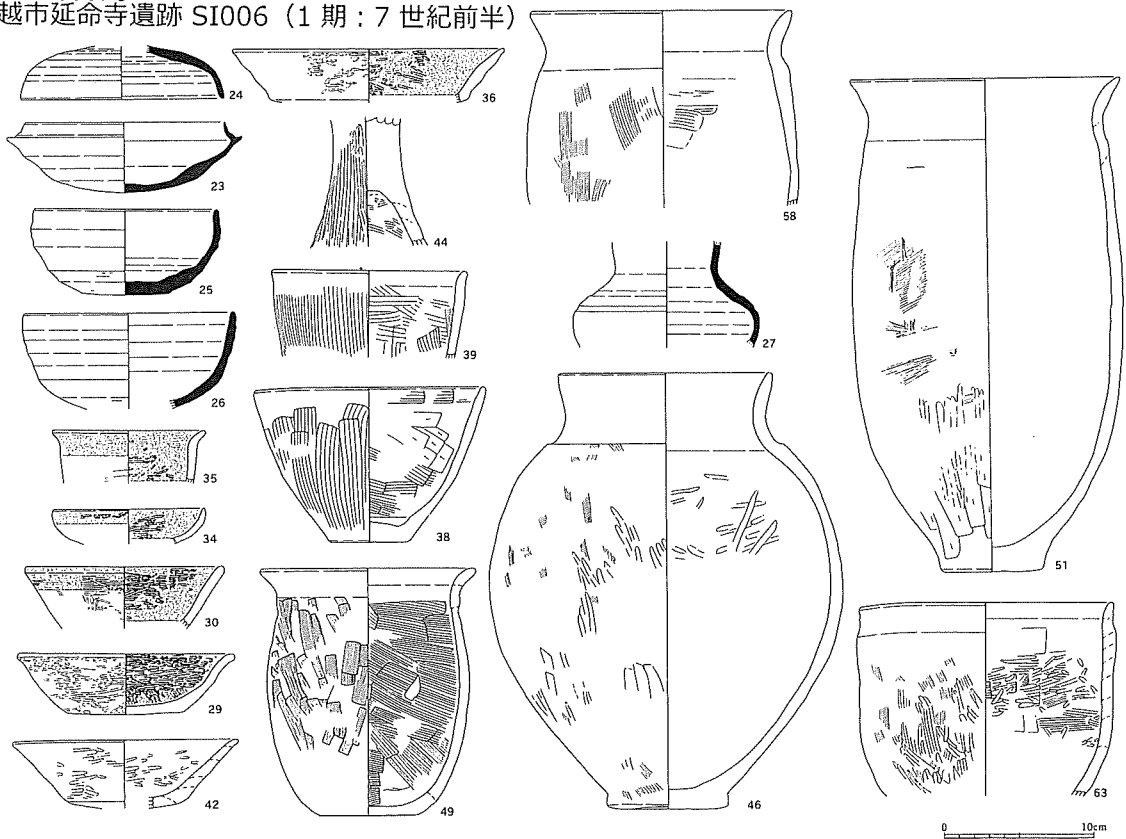
時期区分 (春日2019)	資料	年代	
1 段階	1期	上越市峪ノ上遺跡SI1 上越市延命寺遺跡SI006	
	2期	南蒲原郡田上町行屋崎遺跡	
	3期	新潟市秋葉区大沢谷内遺跡SX945	
	4期	妙高市栗原遺跡SD25 上越市柿崎区木崎山遺跡3号竪穴住居 新潟市秋葉区大沢谷内遺跡SD157 北蒲原郡聖籠町山三賀Ⅱ遺跡SI752・SI115	大宝元年(701) 上限
	5期	長岡市八幡林遺跡A地区Ⅳ層 長岡市下ノ西遺跡SD201 長岡市下ノ西遺跡SD202 上越市延命寺遺跡SD1700 北蒲原郡聖籠町山三賀Ⅱ遺跡SI12	養老年間(717~724) 養老四または六年~天平二年(720または722~730) 神龜二年(725) 天平八年(736)
2 段階	6期	北蒲原郡聖籠町山三賀Ⅱ遺跡SI14 五泉市中田遺跡SK10 長岡市八幡林遺跡H地区	
	7期	上越市滝寺7号窯跡 上越市今池遺跡SK102 北蒲原郡聖籠町山三賀Ⅱ遺跡SI15・SI60 五泉市新保北遺跡SK22・SK14	西暦775年(年輪年代、上限) 壺G
	8期	阿賀野市山口遺跡SI2368・3048	
	9期	新潟市江南区駒首湯遺跡旧河川 新潟市西区釈迦堂遺跡Ⅸ層 阿賀野市蕪木遺跡SD21・32・110 長岡市八幡林遺跡Ⅰ地区上層	天安元~貞觀元年(857~859) 貞觀五年(863)
	10期	上越市保坂遺跡SD51 上越市子安遺跡SI354	
3 段階	11期	西部遺跡SD1377	O-53
	12期	長岡市門新遺跡SD152	延長六年(928)
	13期	上越市四ツ屋遺跡SK63	虎溪山1号
	14期	上越市一之口遺跡東地区SD1'	丸石2号
	15期	糸魚川市角地田遺跡SK577・698	(明和27号)

第1表 本稿で用いる時期区分と主な資料(太字は掲載資料)

がけのうえ
上越市峪ノ上遺跡 SI1 (1期: 7世紀前半)

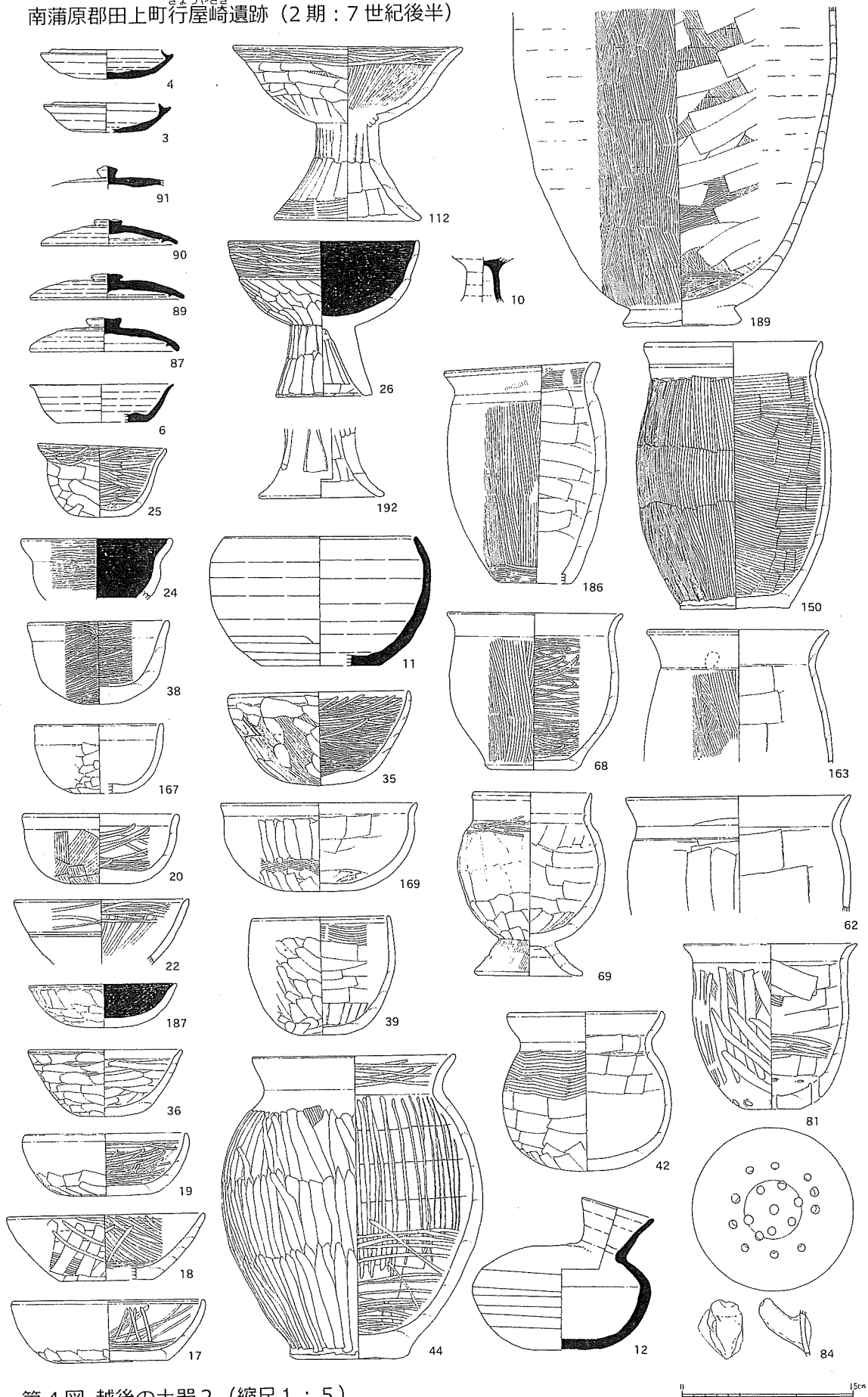


えんめいじ
上越市延命寺遺跡 SI006 (1期: 7世紀前半)



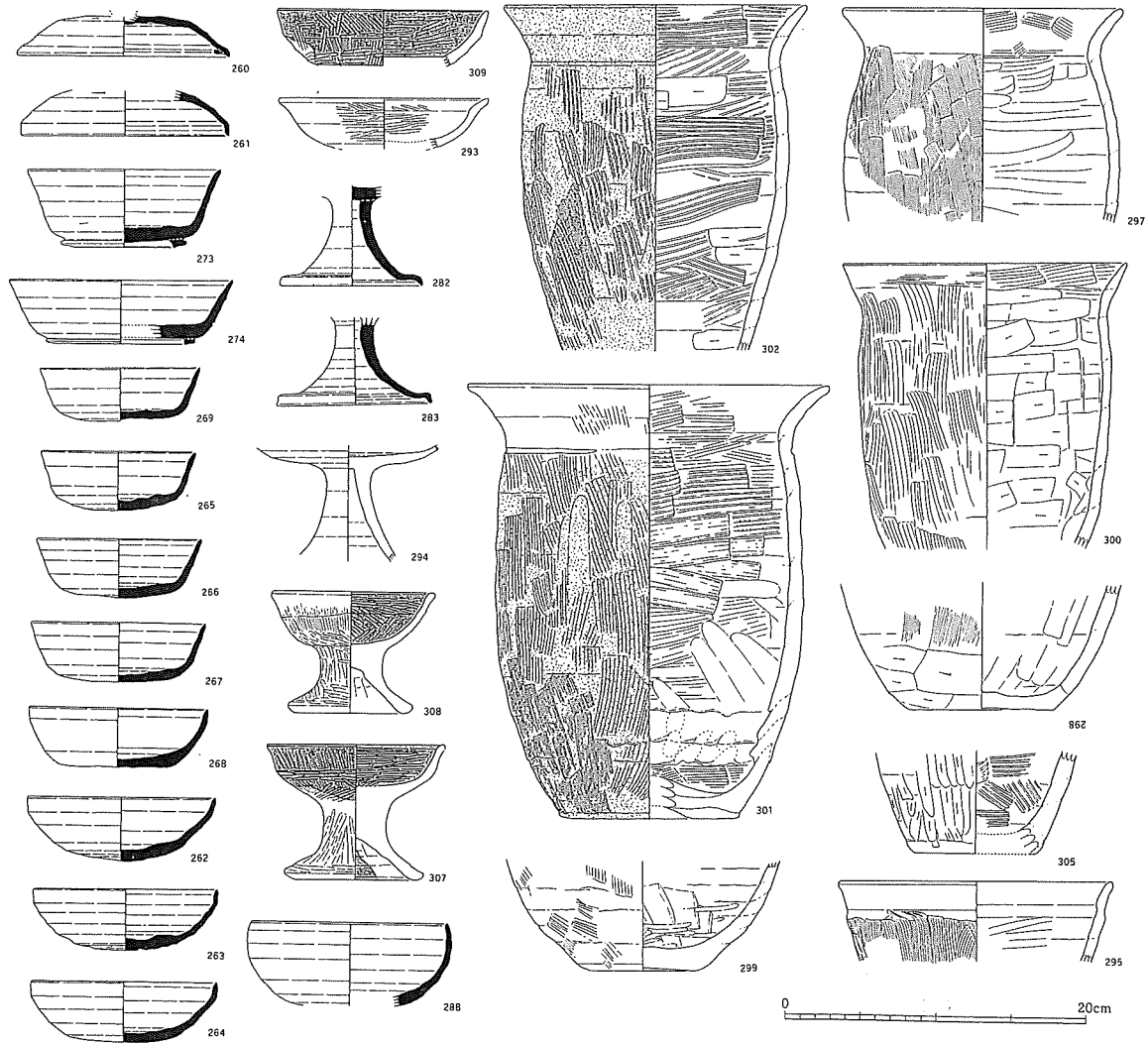
第3図 越後の土器1 (縮尺1:5)

南蒲原郡田上町行屋崎遺跡 (2期: 7世紀後半)

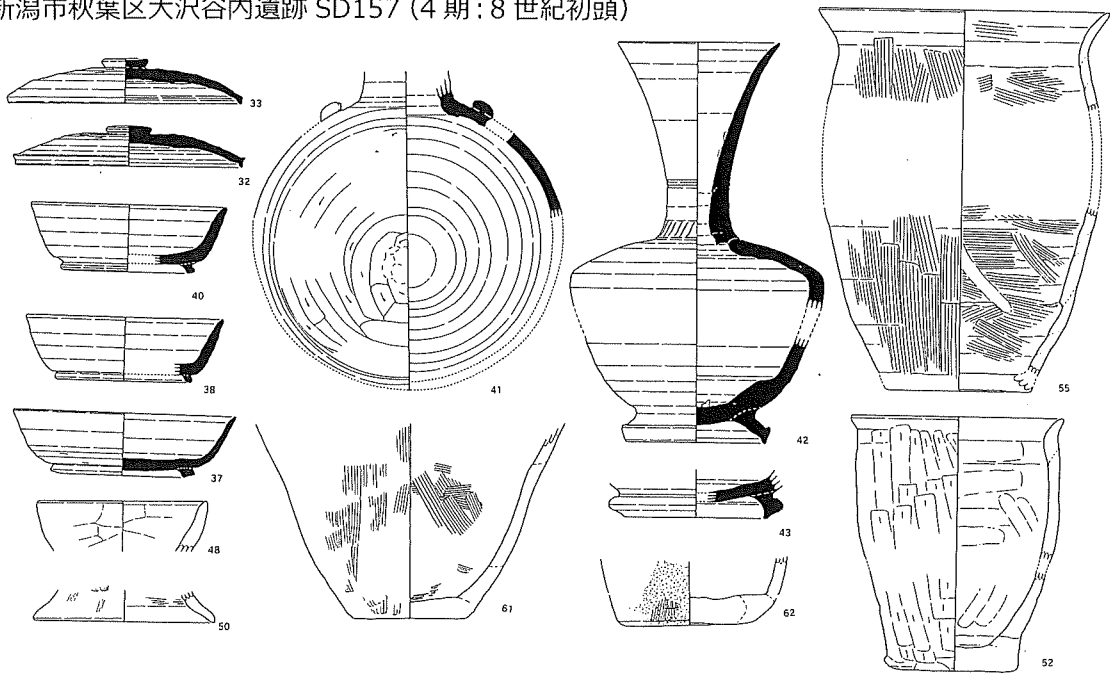


第4図 越後の土器2 (縮尺1:5)

新潟市秋葉区大沢谷内遺跡 SX945 (3期: 7世紀末)

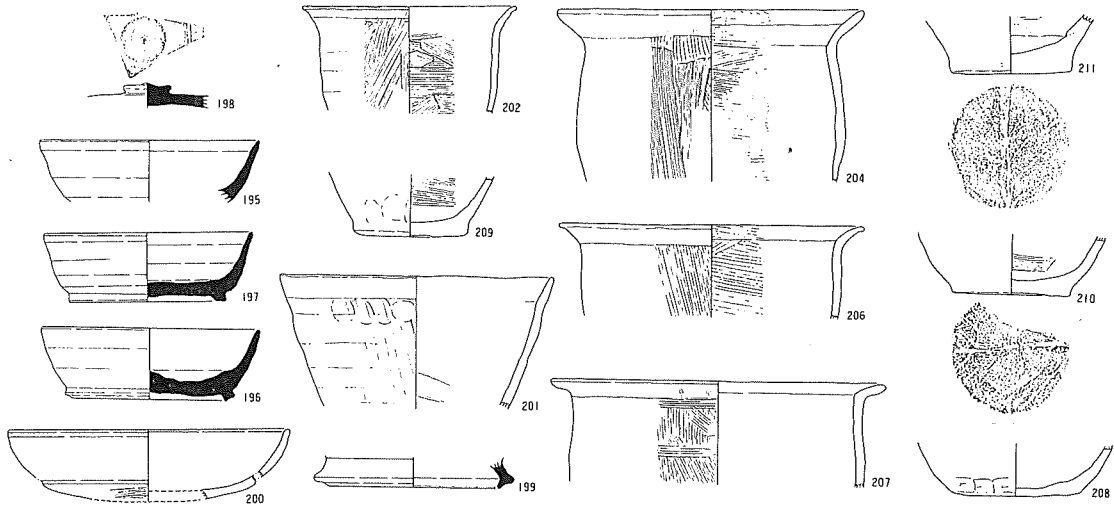


新潟市秋葉区大沢谷内遺跡 SD157 (4期: 8世紀初頭)

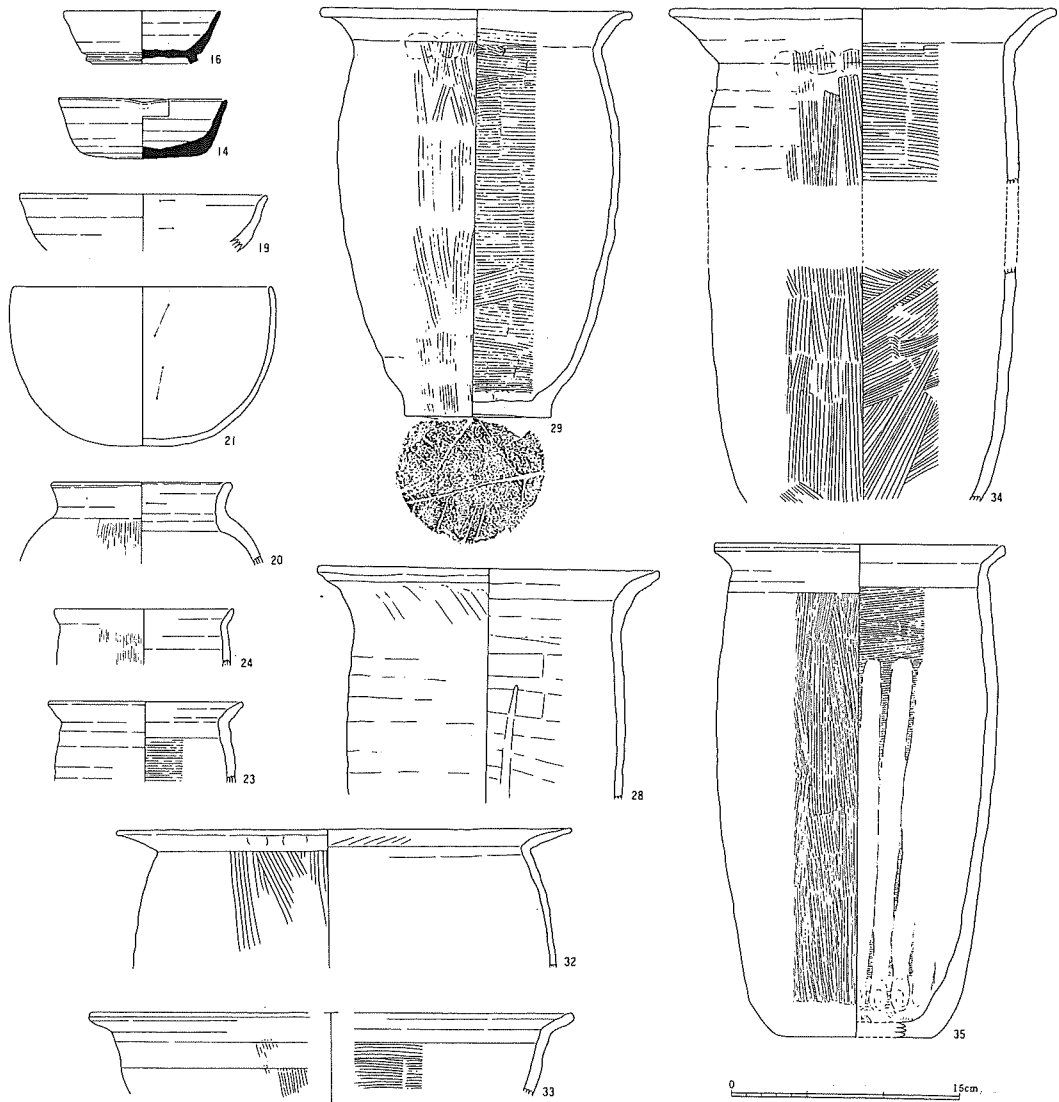


第5図 越後の土器3 (縮尺1:5)

北蒲原郡聖籠町山三賀Ⅱ遺跡 SI752 (4期: 8世紀初頭)




北蒲原郡聖籠町山三賀Ⅱ遺跡 SI115 (4期: 8世紀初頭)



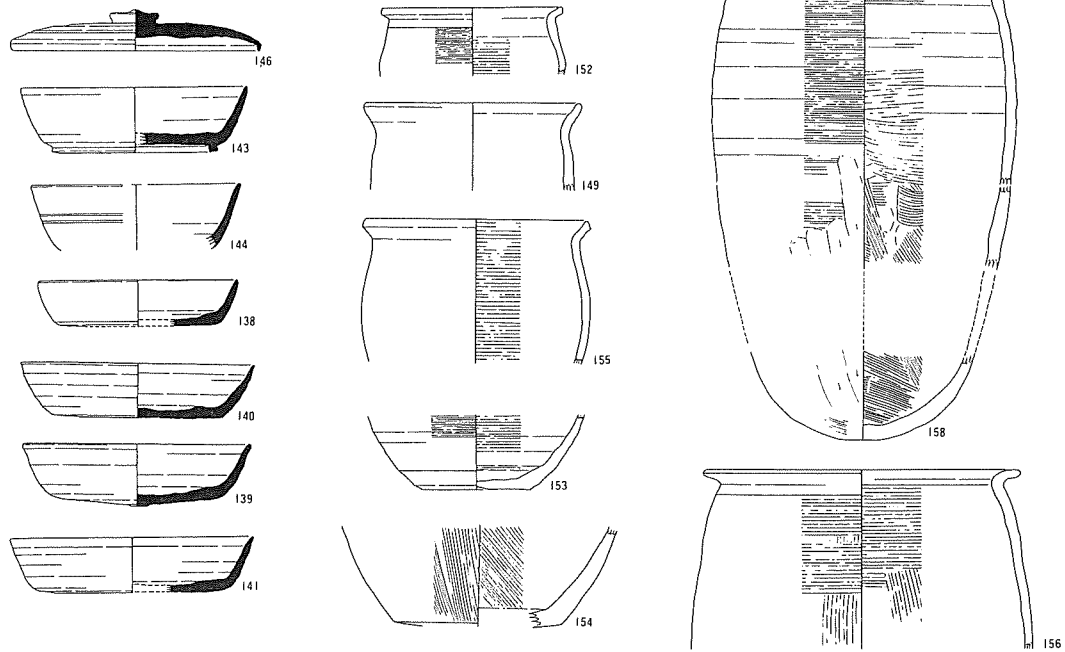
第6図 越後の土器4 (縮尺 1:5)

寺ざきやま
上越市柿崎区木崎山遺跡 3号住居 (4期: 8世紀初頭)

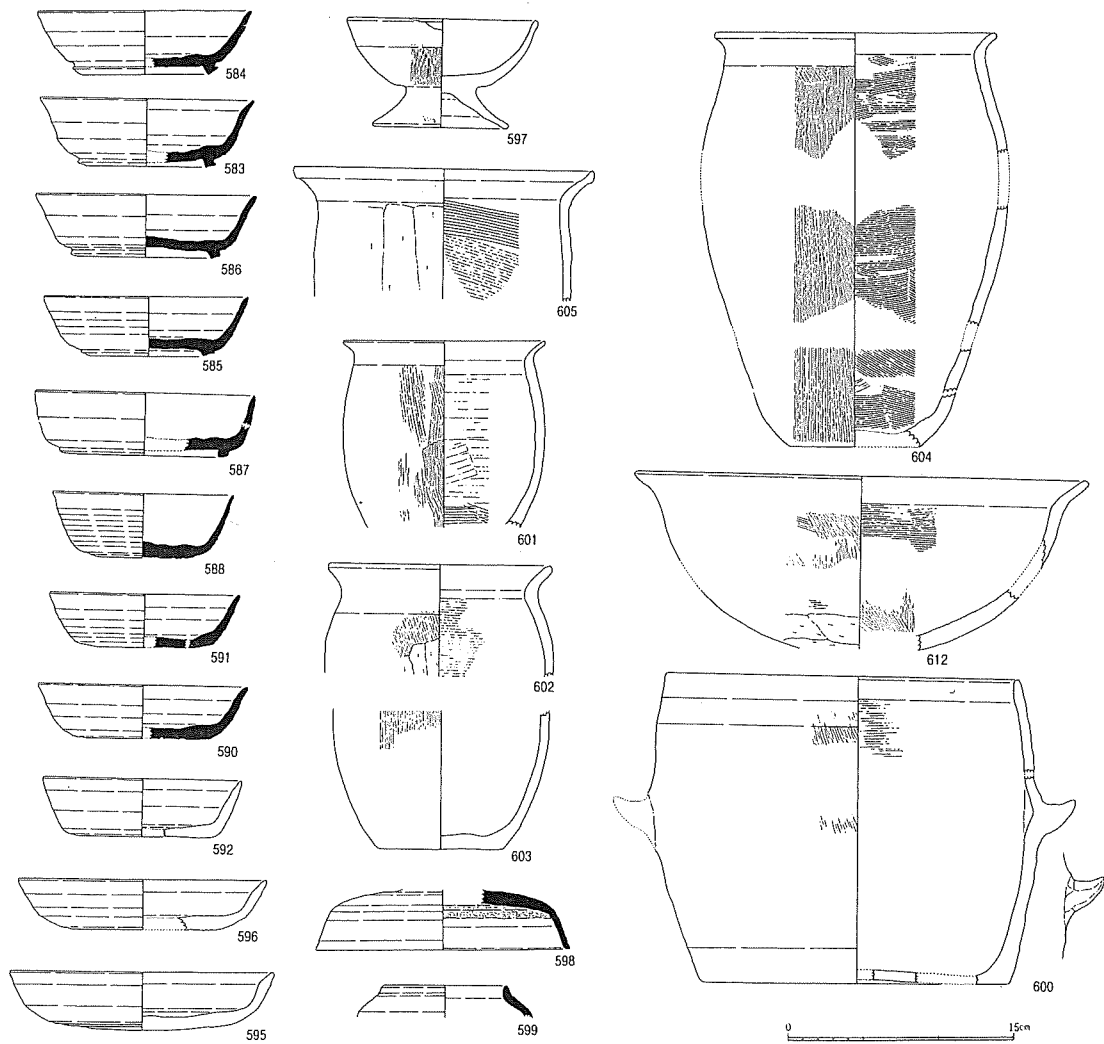


第7図 越後の土器 5 (縮尺 1:5)

北蒲原郡聖籠町山三賀^{やまさんが}Ⅱ遺跡 SI12 (5期: 8世紀前葉)

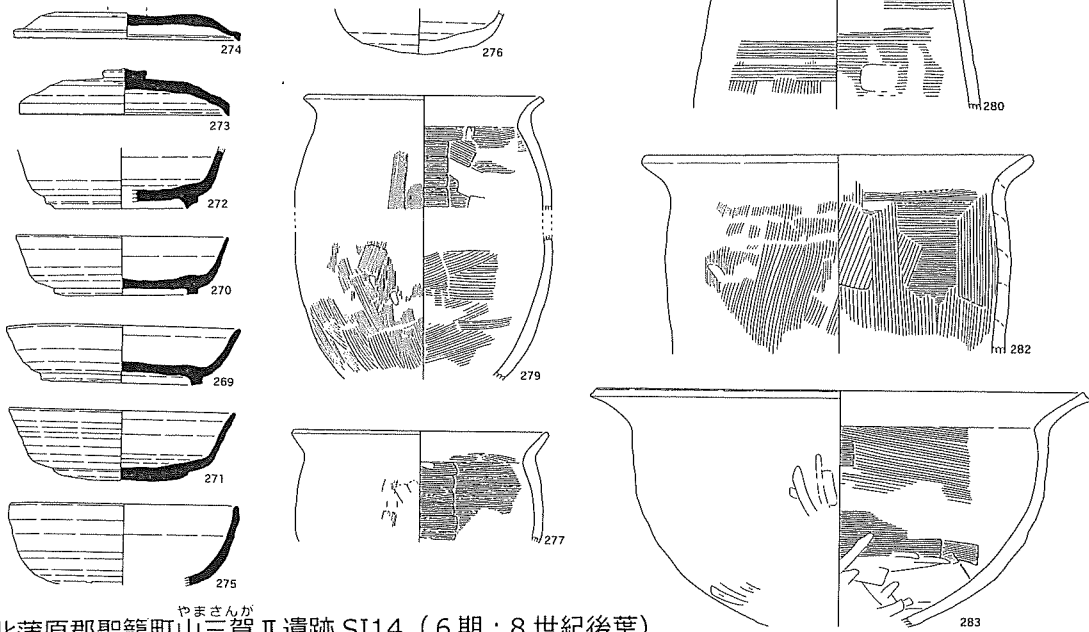


長岡市 (旧和島村) 八幡林遺跡A地区Ⅳ層 (5期: 8世紀前葉)

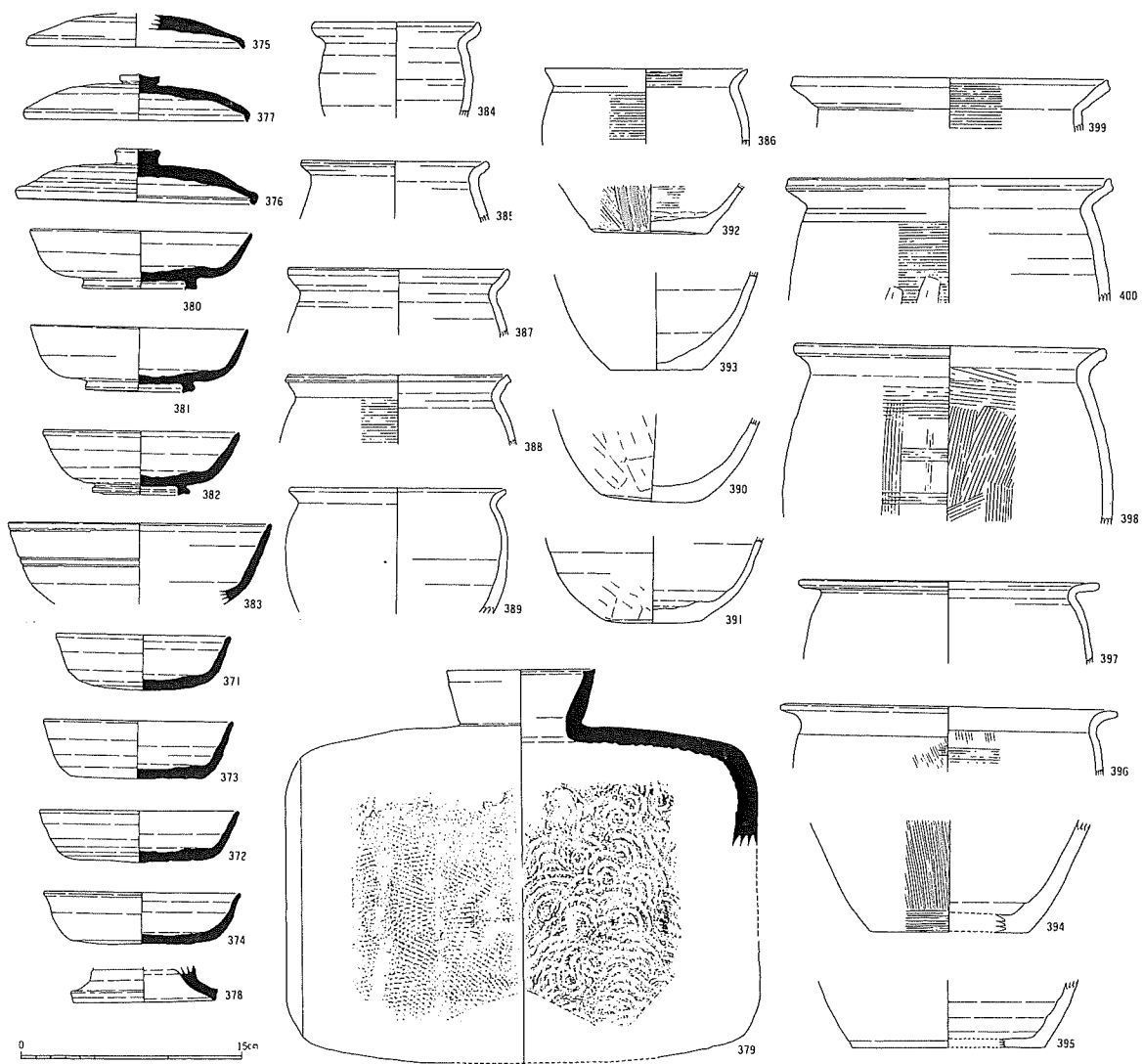


第8図 越後の土器6 (縮尺 1:5)

上越市延命寺遺跡 SD1700

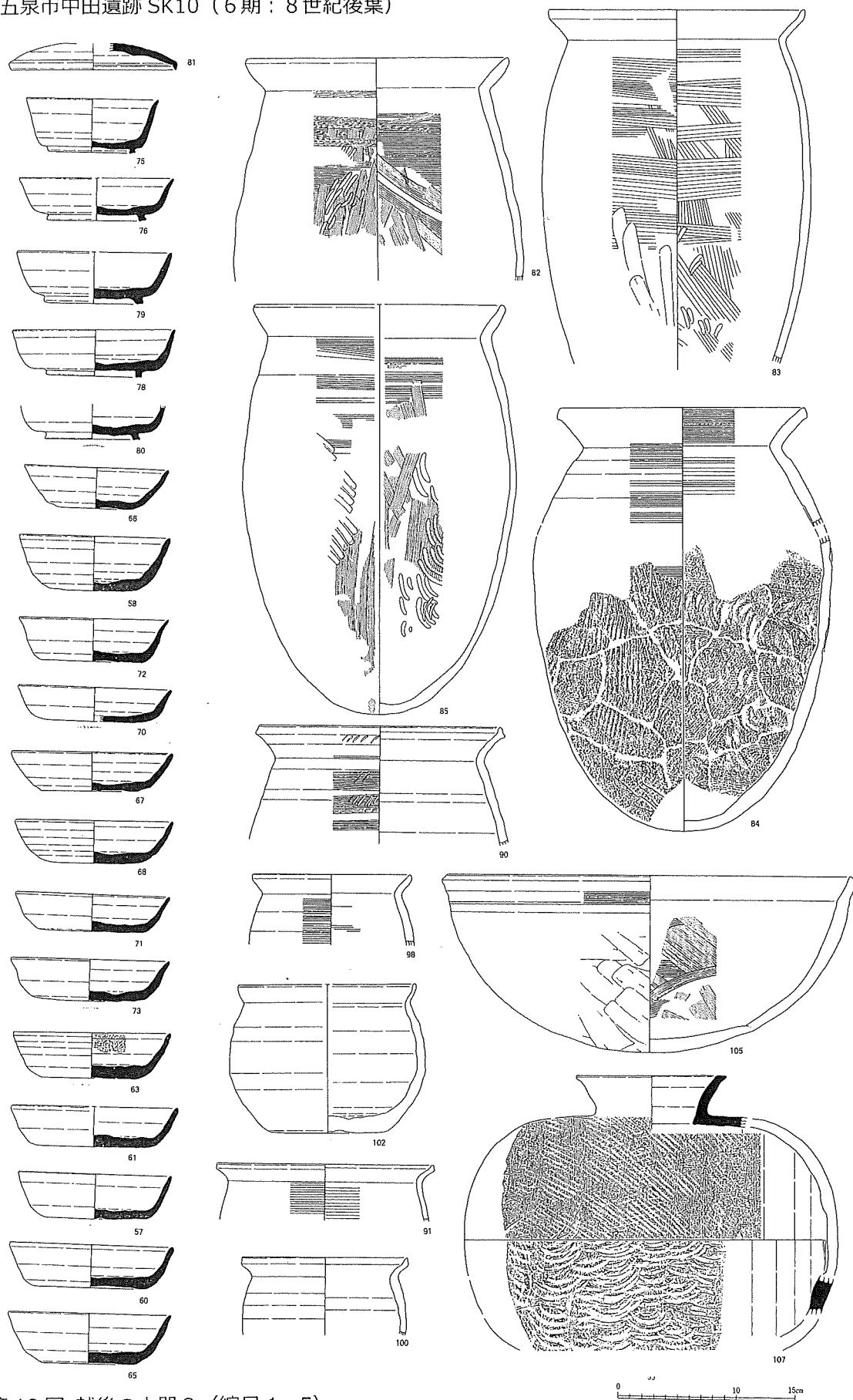


北蒲原郡聖籠町山三賀Ⅱ遺跡 SI14 (6期: 8世紀後葉)



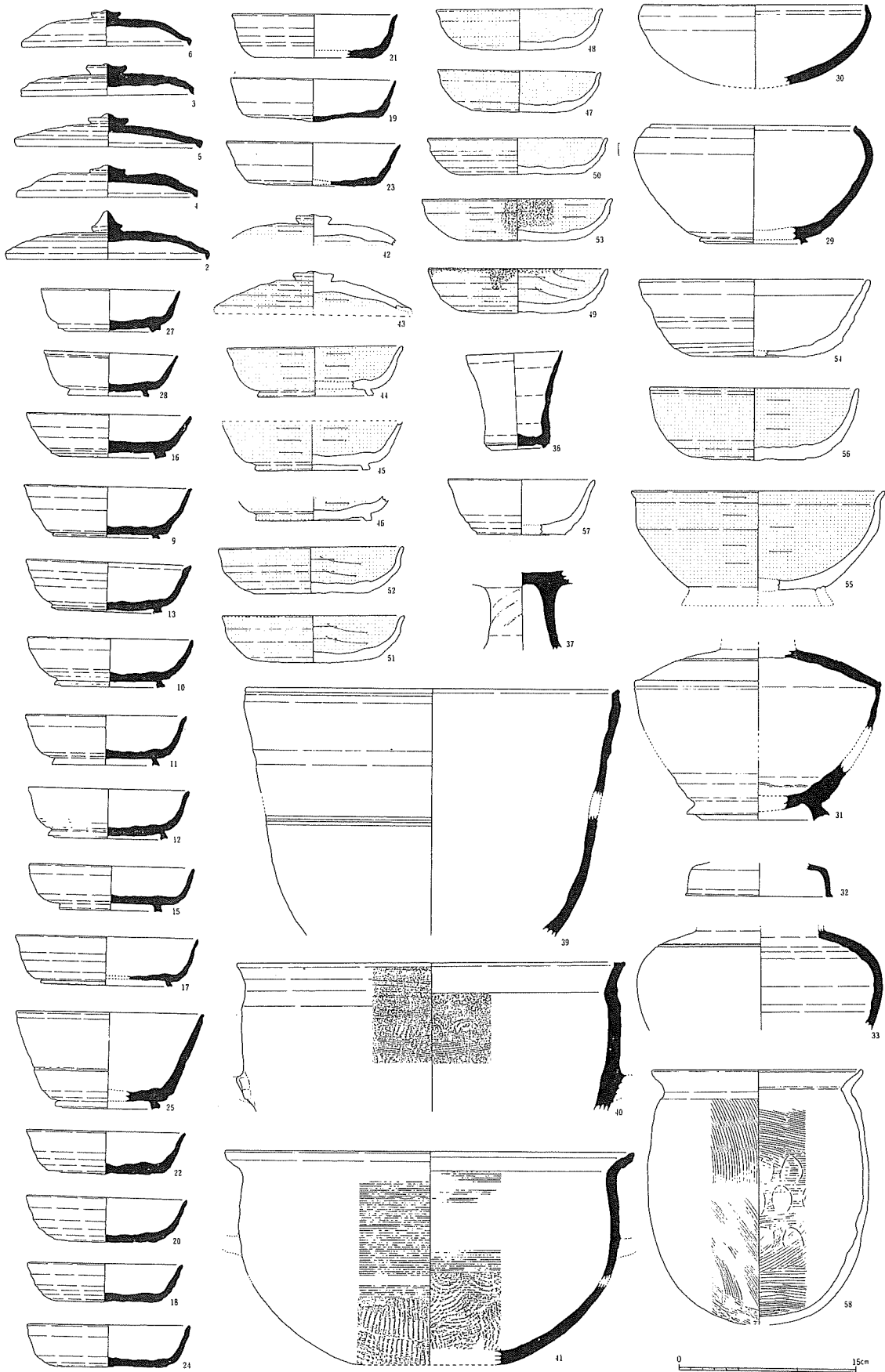
第9図 越後の土器7 (縮尺1:5)

なかた
五泉市中田遺跡 SK10 (6期: 8世紀後葉)



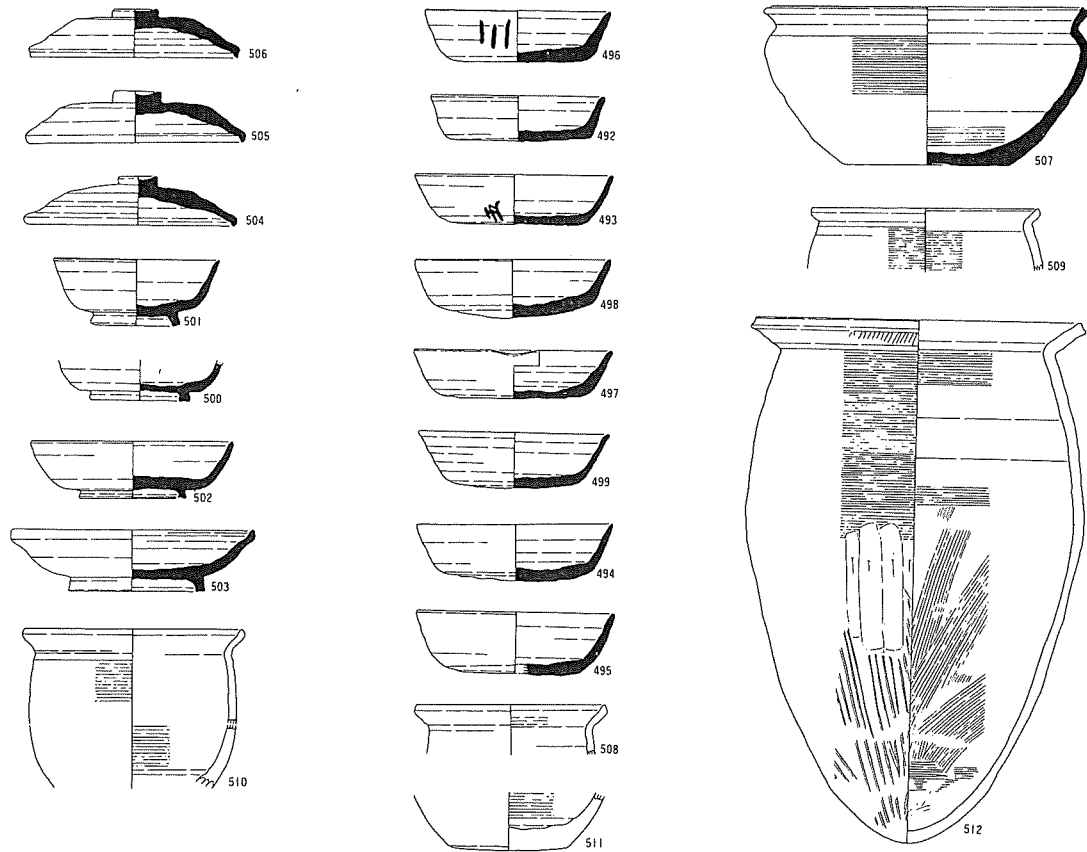
第10図 越後の土器8 (縮尺1:5)

長岡市 (旧和島村) ^{はちまんはやし}八幡林遺跡H地区 (6期: 8世紀後葉)

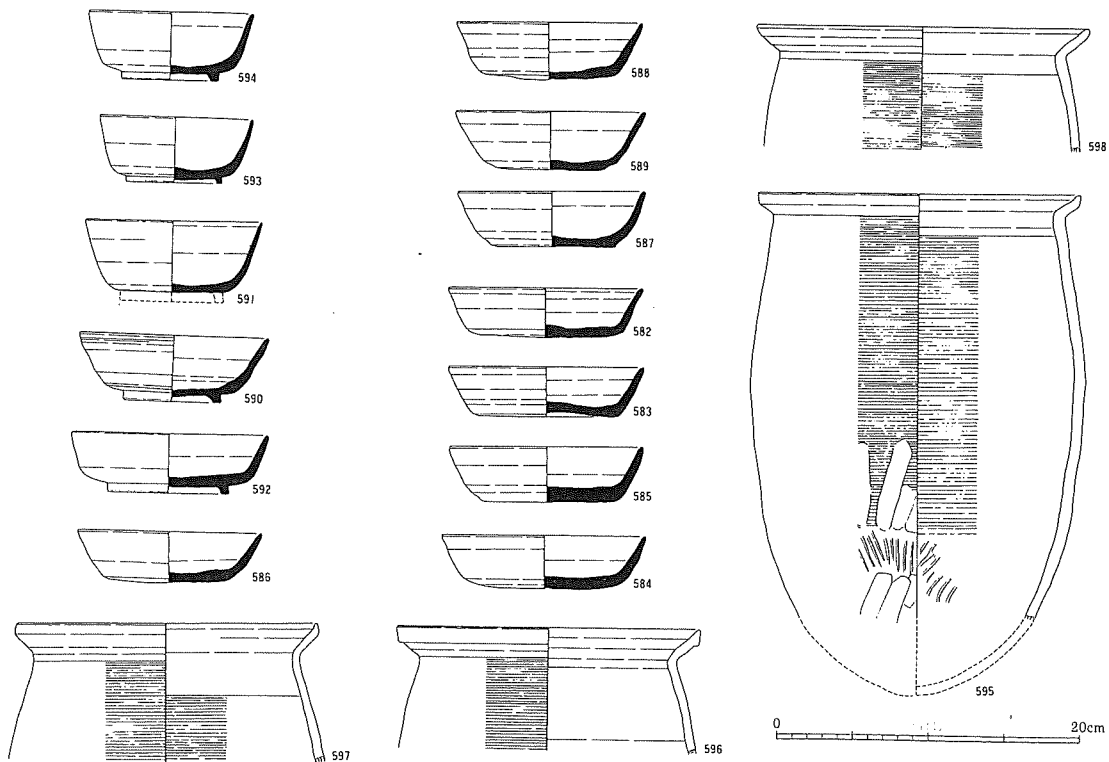


第 11 図 越後の土器 9 (縮尺 1 : 5)

北蒲原郡聖籠町山三賀Ⅱ遺跡 SI15 (7期: 8世紀末~9世紀初頭)



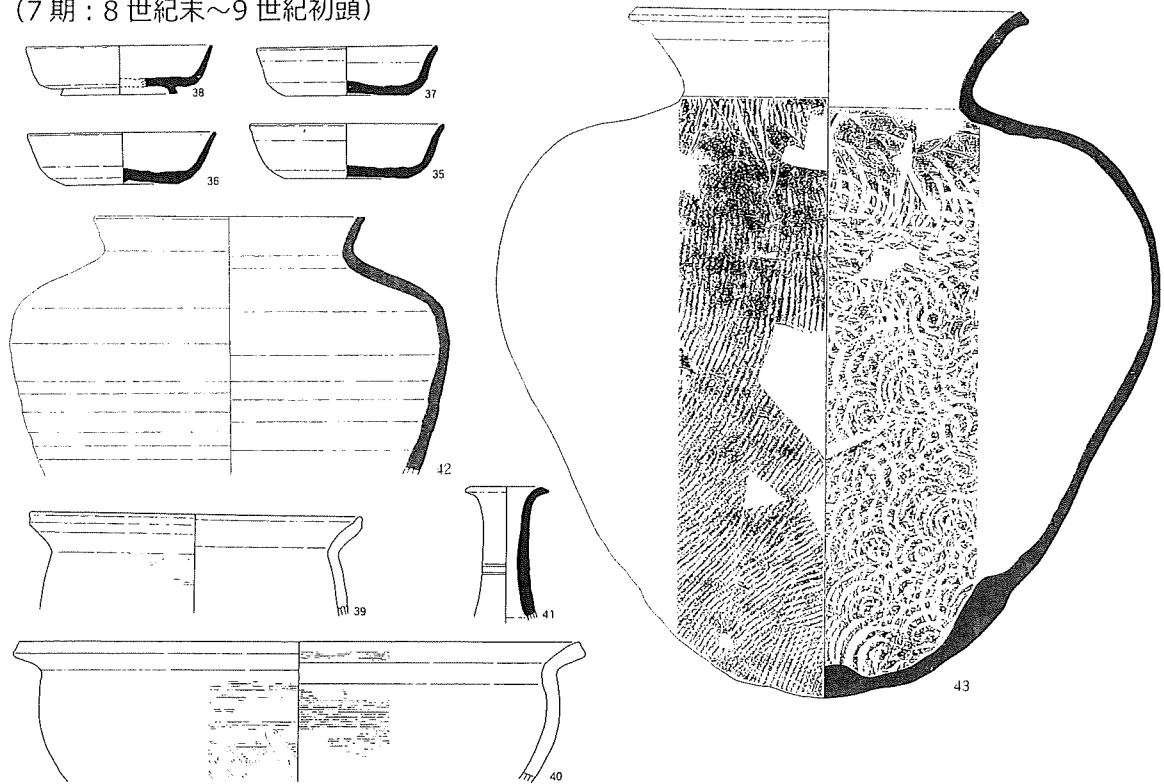
北蒲原郡聖籠町山三賀Ⅱ遺跡 SI60 (7期: 8世紀末~9世紀初頭)



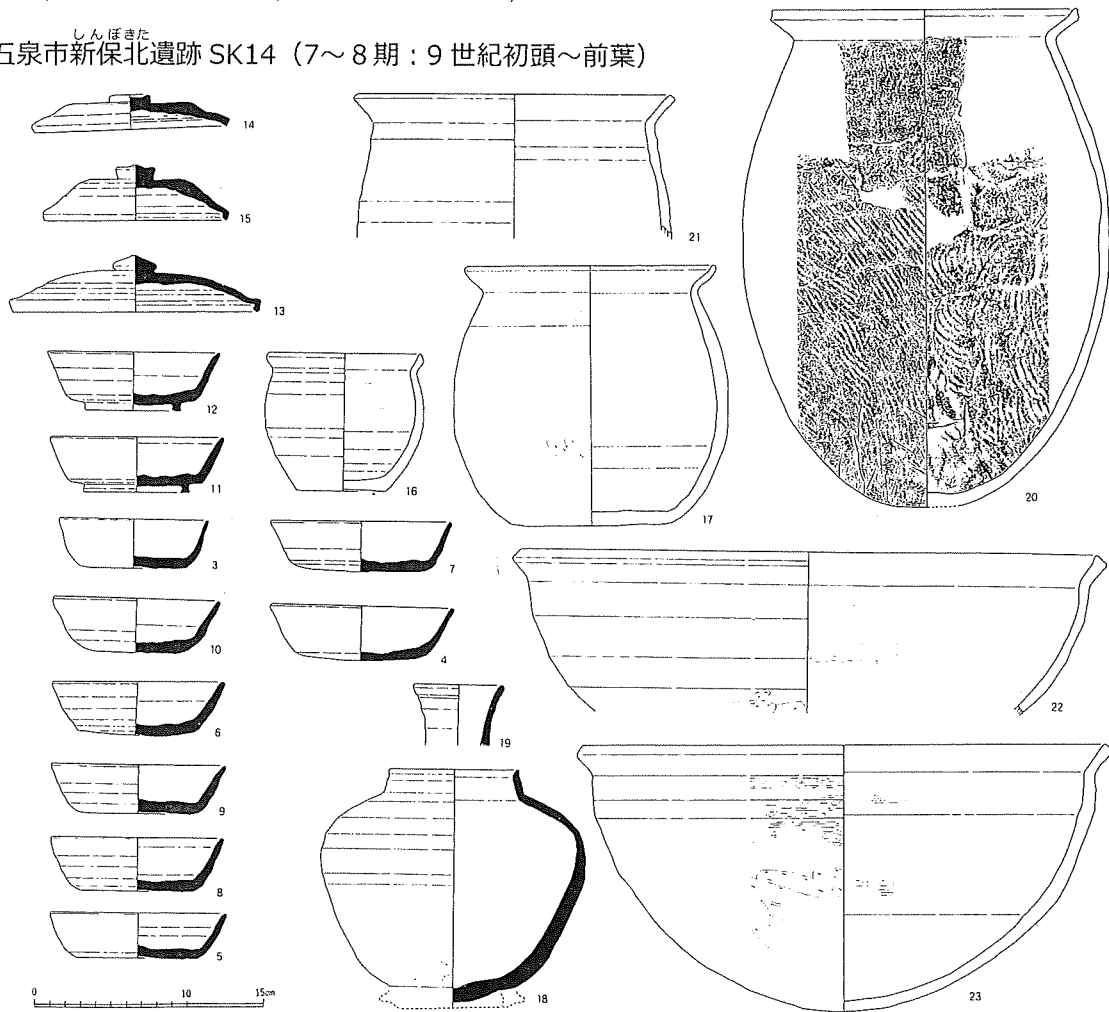
第 12 図 越後の土器 10 (縮尺 1 : 5)

五泉市^{しんほきた}新保北遺跡 SK22

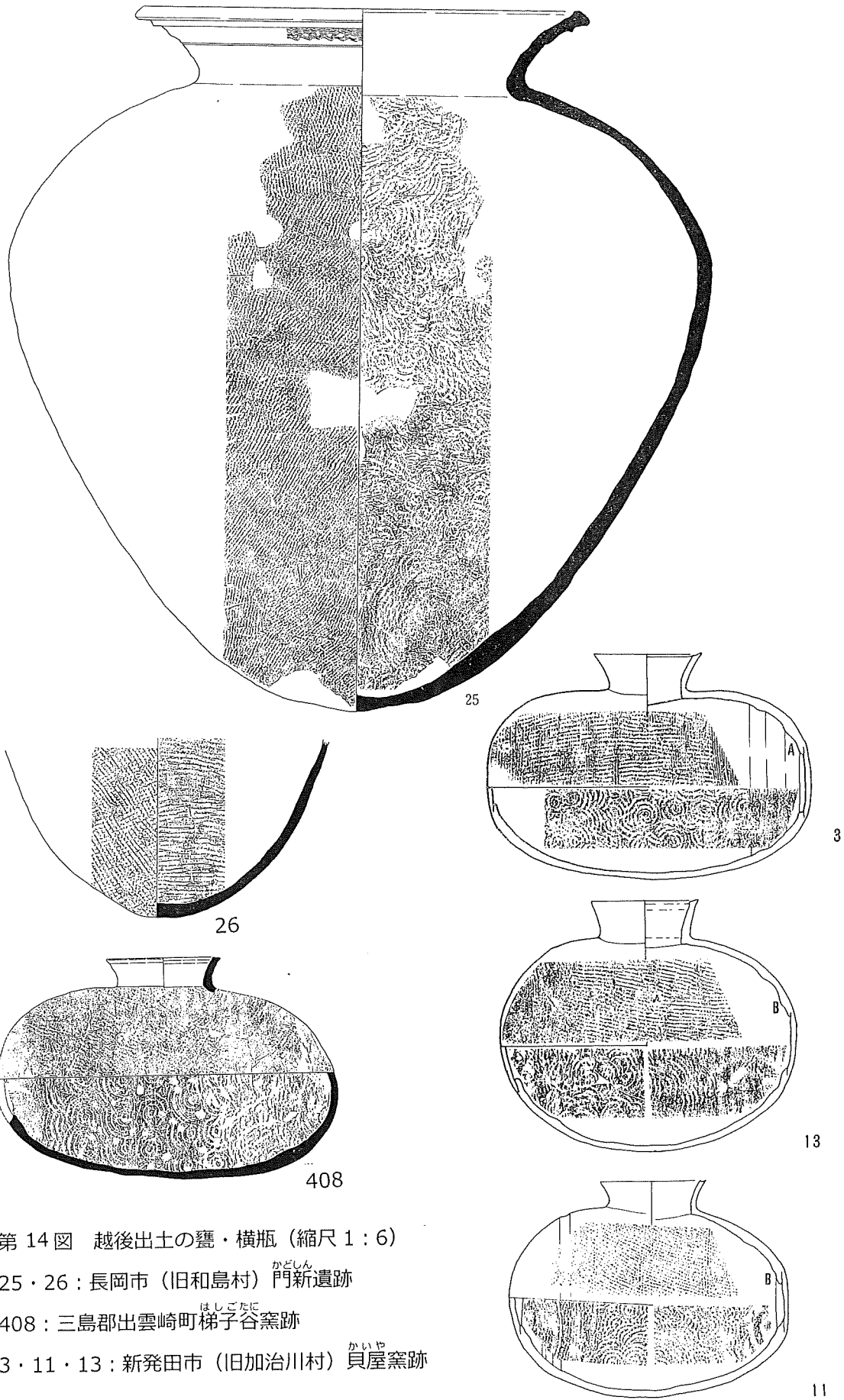
(7期：8世紀末～9世紀初頭)



五泉市^{しんほきた}新保北遺跡 SK14 (7～8期：9世紀初頭～前葉)



第13図 越後の土器11 (縮尺1:5)

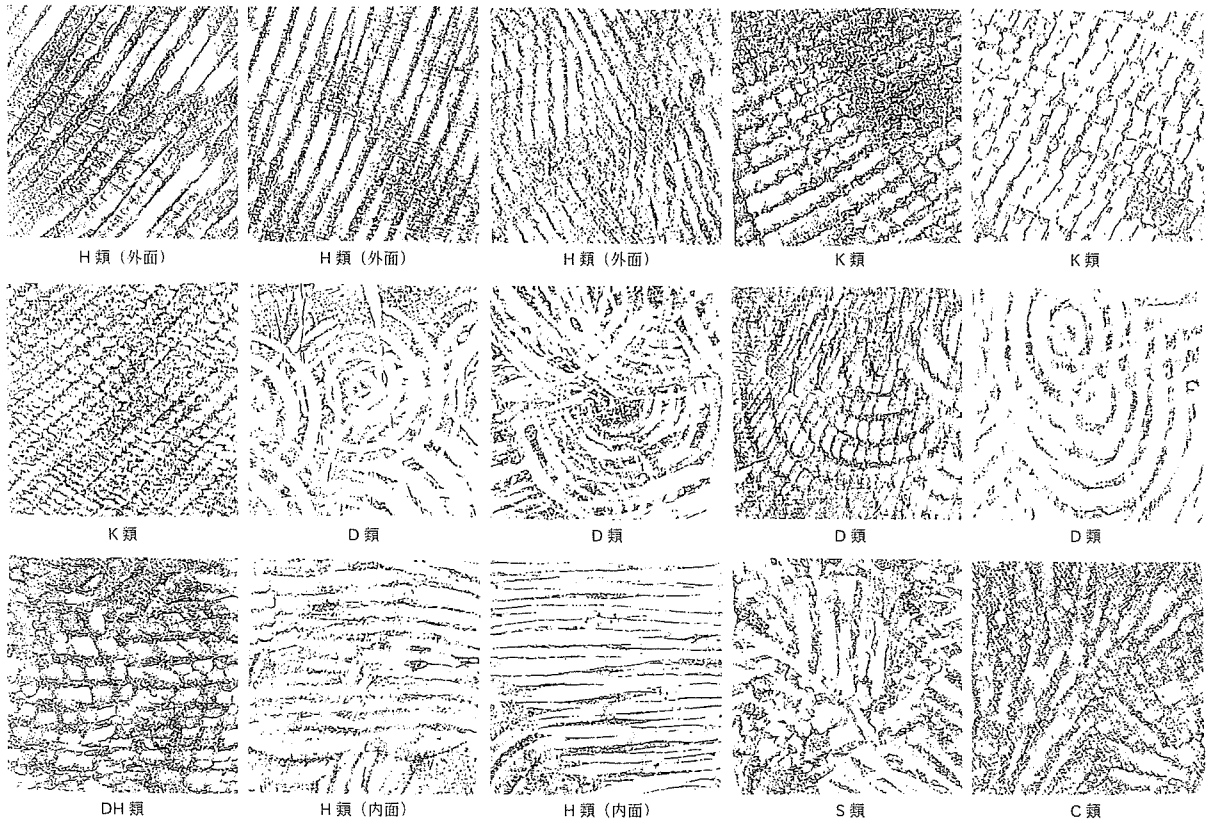


第 14 図 越後出土の甕・横瓶 (縮尺 1 : 6)

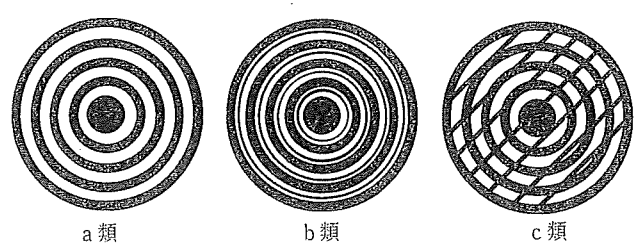
25・26 : 長岡市 (旧和島村) ^{かどしん}門新遺跡

408 : 三島郡出雲崎町 ^{はしごたに}梯子谷窯跡

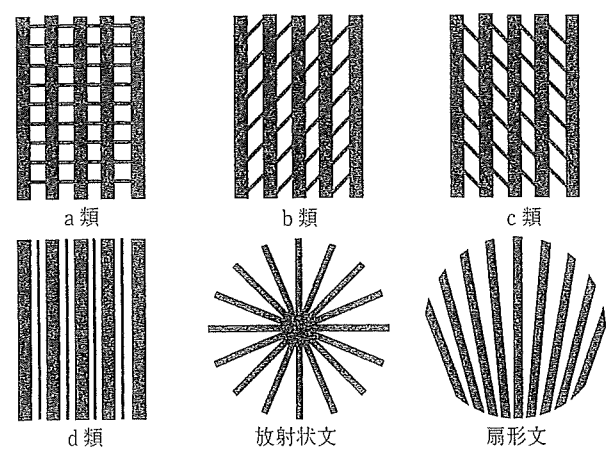
3・11・13 : 新発田市 (旧加治川村) ^{かいや}貝屋窯跡



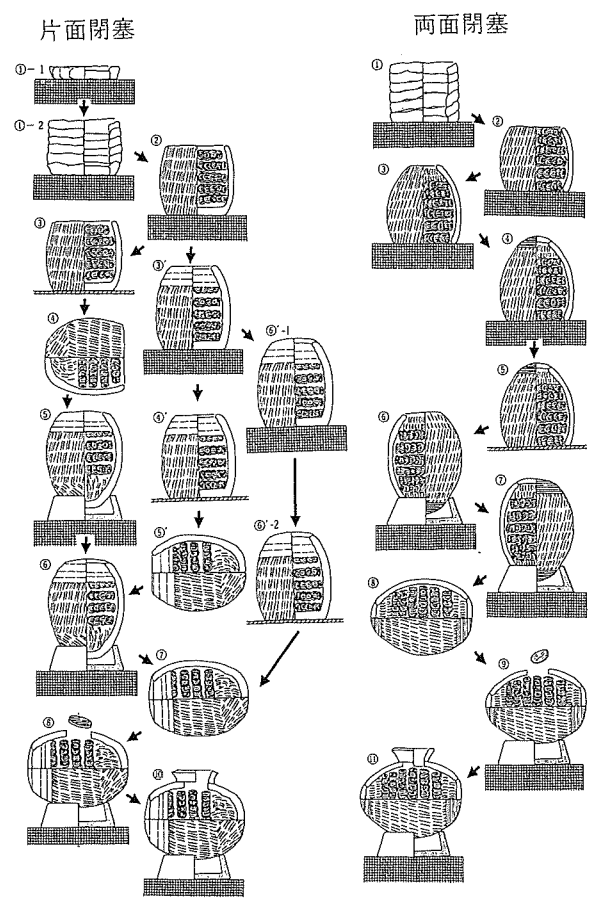
第15図 古代土器タタキ目分類図 (S=2/3)



第1図 同心円文の分類

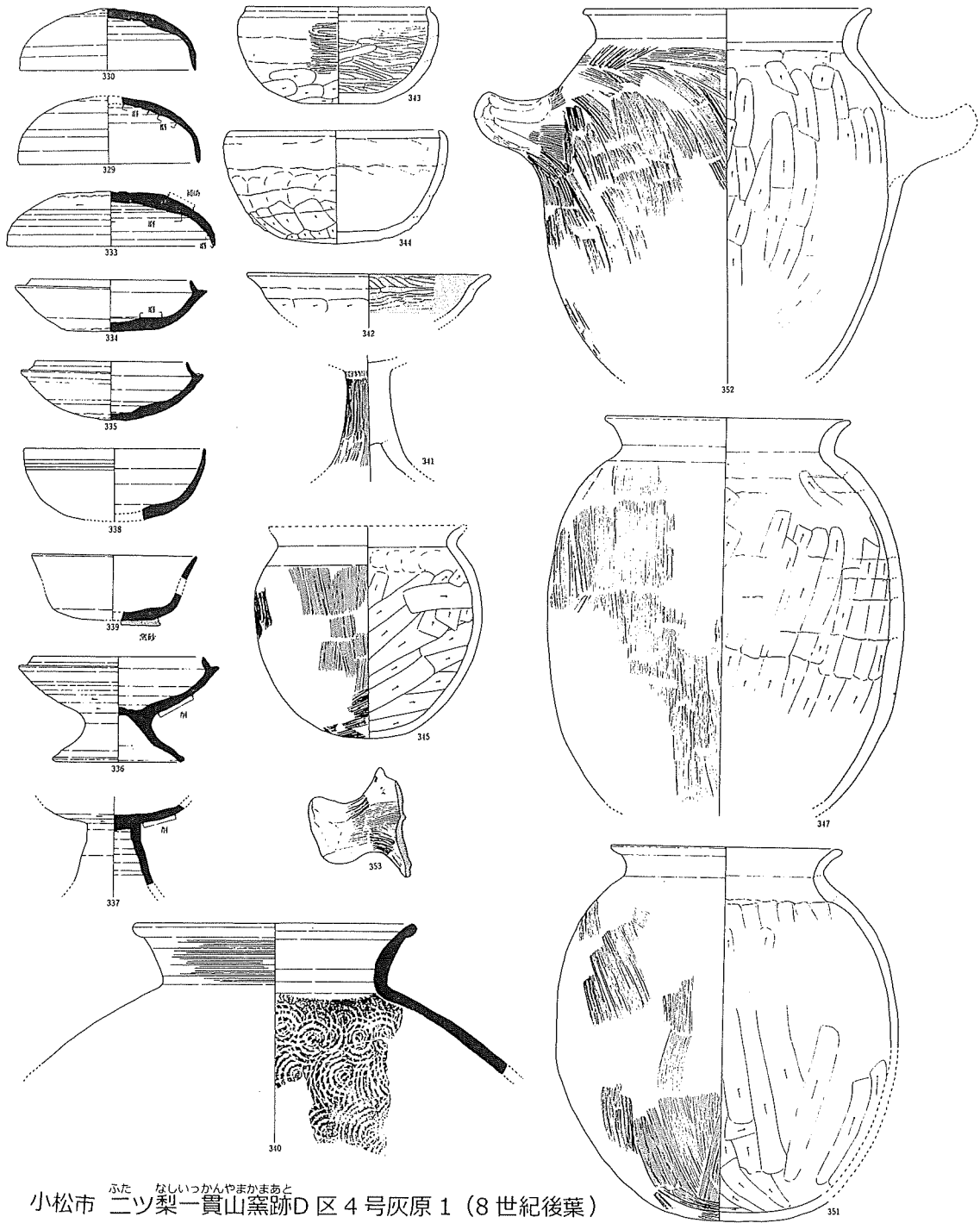


第16図 平行線文の分類と放射状文・扇形文

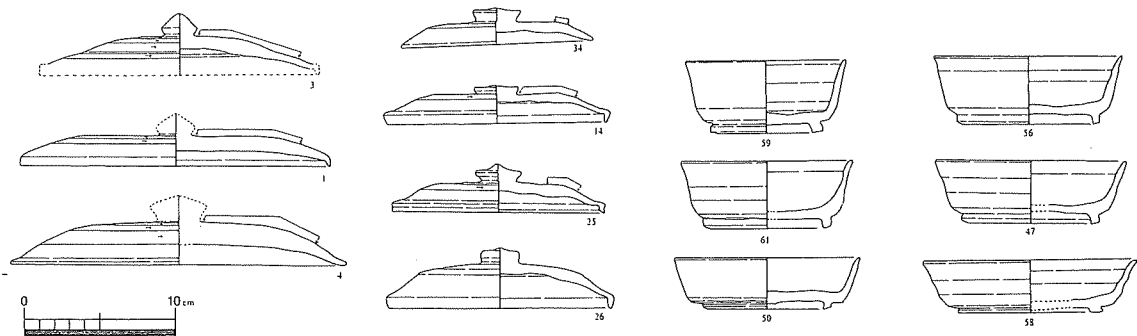


第17図 横瓶の製作方法

ねんぶつりんみなみ
小松市念仏林南遺跡 21号住居 (7世紀初頭)

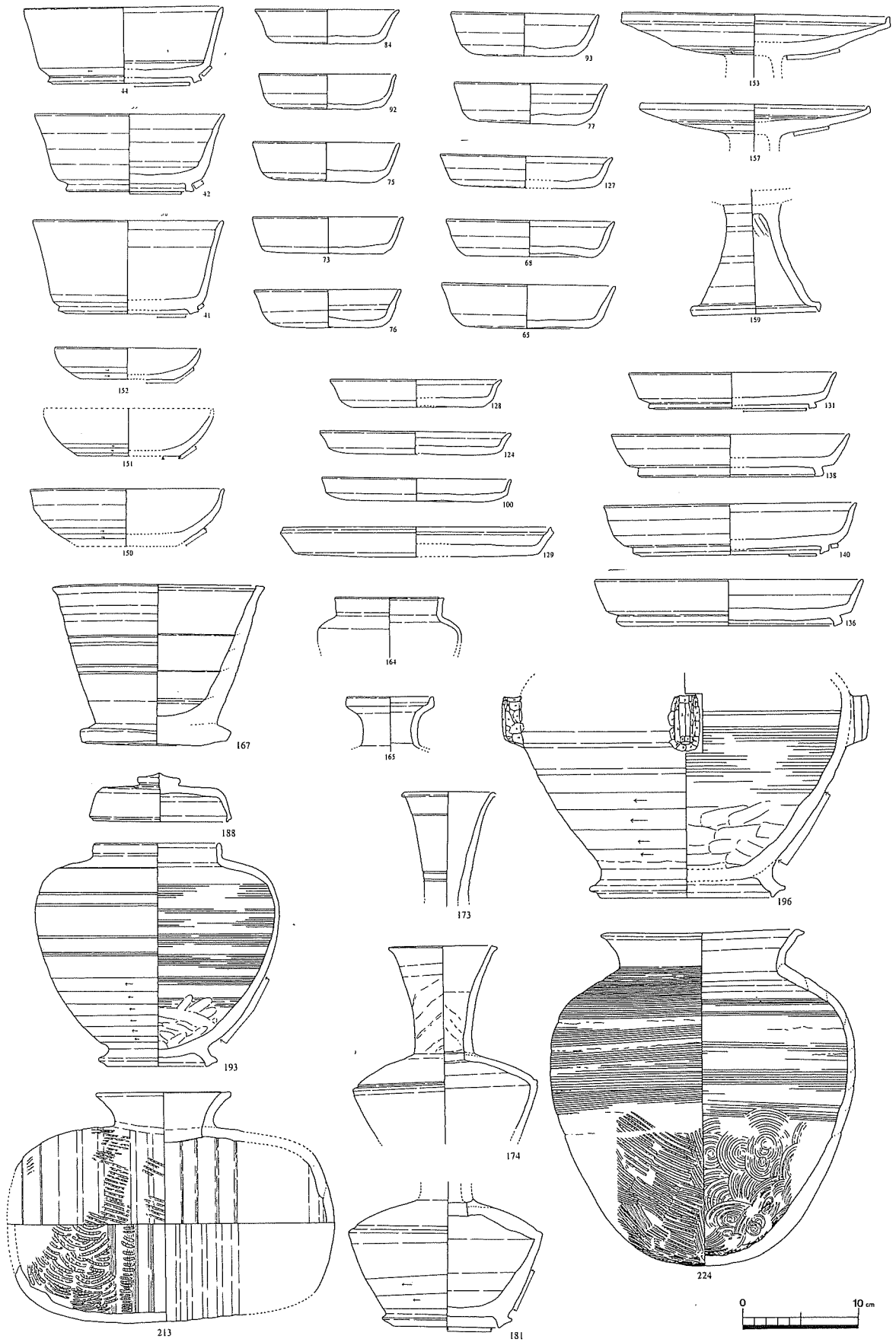


ふた なしいっかんやまかまあと
小松市 二ツ梨一貫山窯跡D区 4号灰原 1 (8世紀後葉)



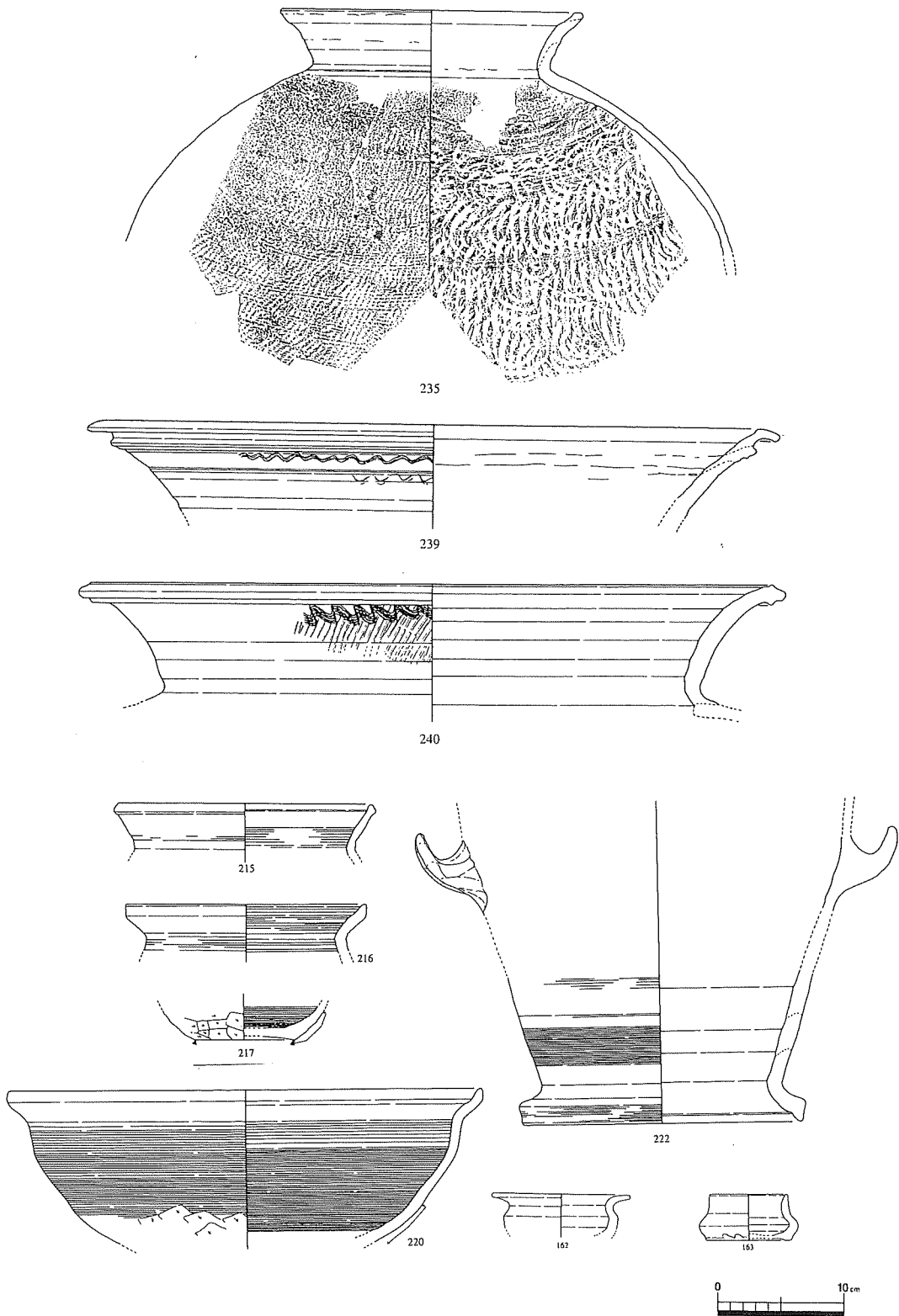
第18図 加賀の土器 1

ふた なしいっかんやま
 小松市 二ツ梨一貫山窯跡 D 区 4 号灰原 2 (8 世紀後葉)



第 19 図 加賀の土器 2

小松市 ^{ふた なしいっかんやま} 二ツ梨一貫山窯跡 D 区 4 号灰原 3 (8 世紀後葉)



第 20 図 加賀の土器 3

引用文献

- 柿田祐司 2001「須恵器甕の叩き目から」『北陸古代土器研究』第9号 北陸古代土器研究会
会
- 春日真実 2001「横瓶の製作方法」『北陸古代土器研究』第9号 北陸古代土器研究会
- 春日真実 2019「第5章 1 総論」『新潟県の考古学Ⅲ』新潟県考古学会
- 加治川村教育委員会 1983『加治川村文化財調査報告 1 貝屋須恵窯址』
- 五泉市教育委員会ほか 2003『五泉市文化財報告 8 新保北遺跡』
- 五泉市教育委員会ほか 2004『五泉市文化財報告 13 中田遺跡』
- 小松市教育委員会 1995『念仏林南遺跡 II』
- 小松市教育委員会 2002『二ツ梨一貫山窯跡』
- 田上町教育委員会 2015『田上町埋蔵文化財調査報告書第22集 行屋崎遺跡』
- 新潟県教育委員会 1992『新潟県埋蔵文化財調査報告書第28集 木崎山遺跡』
- 新潟県教育委員会 1989『新潟県埋蔵文化財調査報告書第53集 山三賀Ⅱ遺跡』
- 新潟県教育委員会,・新潟県埋蔵文化財調査事業団 2001『新潟県埋蔵文化財調査報告書第
104集 梯子谷窯跡』
- 新潟県教育委員会・新潟県埋蔵文化財調査事業団 2005『新潟県埋蔵文化財調査報告書 第
138集 台の上遺跡・峪ノ上遺跡・五反田遺跡』
- 新潟県教育委員会・新潟県埋蔵文化財調査事業団 2008『新潟県埋蔵文化財調査報告書第
201集 延命寺遺跡』
- 新潟市教育委員会 2010『大沢谷内北遺跡 第3次調査』
- 新潟市教育委員会 2019『細池寺道上遺跡Ⅷ 第48次調査』
- 和島村教育委員会 1994『和島村埋蔵文化財調査報告書第3集 八幡林遺跡』
- 和島村教育委員会 1996『和島村埋蔵文化財調査報告書 第5集 門新遺跡 外割田地区』
- 和島村教育委員会 2005『和島村埋蔵文化財調査報告書第16集 八幡林遺跡Ⅳ』