

対策一覧表

◎ 完了
 ○ 完了見込(実施中含)
 ▲ 検討中(未定含む)
 × 実施なし

【吉田小学校】

番号	路線名	箇所名・住所	通学路の状況・危険の内容	対策内容	事業主体	対策年度	H30以前	R1実施状況 (R1.8,23点検)	R2実施状況	R3実施状況 (R3.8,10点検)	R4実施状況 (R4.9,1点検)	R5実施状況 (R5.8,8点検)	R6以降の予定	実施 状況	前回 実施状況	
1	市道川登蟹沢線	上吉田字田ノ植	下校時児童に横断する際に、横断歩道がないと危険である。	・横断歩道規制の検討	警察	平成26年度	H26年度：設置上申 H27年度：横断歩道設置済							◎	◎	
2	市道黒川田ノ植線	上吉田字館尻	見通しが悪く、横断の際に危険である。橋の幅も狭い。	①児童への交通安全指導 ・登校時実地踏査 ②通学路標示の設置検討	①学校 ②市教委	①平成26年度 ②平成27年度	H26年度：①安全指導 H27年度：②検討 H30年度：②設置済	①継続実施	①継続実施	①継続実施	①継続実施	①継続実施	①継続実施	①○ ②◎	①○ ②◎	
3	市道川登蟹沢線	中吉田字蟹沢西	歩道と用水路の柵がなく、特に冬は境目が分からない。	・道路の改修及び歩道の設置 ・(県営水路には一部転落防止柵設置)	市	平成26年度	H26年度：一部実施 H28年度：完了							◎	◎	
4	県道横手東由利線	上吉田字中山	十字路の見通しが悪く、樹木のため暗く危険である。道幅が狭く、歩道もない。	①歩道の設置 ②北側の枝払いの実施	①②県	①平成26年度 ②平成27年度	H26年度：①工事実施 H27年度：②検討	①R1設置完了 ②工事による道路幅拡幅により解消						①◎ ②◎	①◎ ②◎	
⑤	市道川登蟹沢線	上吉田字田ノ植	カーブで道幅も狭く、三叉路で見通しも悪く、車の往来も多めで危険である。	①路面標示(セブラスゾーン)の設置及びコーンの設置検討 ②一時停止線の再標示	①市 ②警察	①②平成27年度	H27年度H：①設置済、②交換済							①◎ ②◎	①◎ ②◎	
6	国道107号線	上吉田字五十田	通学路の道路横断ができず、平成高校前の信号機まで回り道をする必要がある。	①児童への交通安全指導 ②信号機設置	①学校 ②警察	①②平成29年度	H29年度：①安全指導、②実施予定なし	①交通安全指導	①交通安全指導	①交通安全指導				①◎ ②◎	①◎ ②◎	
7	市道黒川田ノ植線	上吉田字館尻	下校時右側歩行のため、用水路のガードレール間が広く危ない。	・転落防止柵の設置	市	令和2年度			・R2実施済み					◎	◎	
8	県道横手東由利線	上吉田字四ツ屋付近	横断歩道のない県道を横断しており危険。	・横断歩道の設置	①警察 ②学校	①②令和4年度						①道路状況を確認し、横断歩道の設置は不可能。 ②設置不可能であり、今後も引き続き児童への安全指導の継続	②安全指導の継続	②安全指導の継続	①× ②○	①× ②○

番号 6

現況




対策後


利用する児童がおらず
対策不要

番号 9

現況



対策後



番号 7

現況




対策後




番号 10

現況



対策後



番号 8

現況




対策後



番号 11

現況



対策後

