

対策一覧表

◎ 完了
○ 完了見込(実施中含)
▲ 検討中(未定含む)
× 実施なし

【醍醐小学校】

番号	路線名	箇所名・住所	通学路の状況・危険の内容	対策内容	事業主体	対策年度	H30以前	R1実施状況 (R1.8.21)	R2実施状況	R3実施状況 (R3.8.5点検)	R4実施状況	R5実施状況 (R5.8.3点検)	R6以降の予定	実施 状況	前回 実施状況
1	国道13号	醍醐字大橋	学校側の階段の上半分の融雪線が故障しており雪が溶けない。	①道路パトロールの強化 ②センサーの調整	①②国	①②平成26年度	H26年度：①道路パトロールの強化、②センサー調整 H27年度：②センサー修繕	①継続実施	①継続実施	①継続実施	①継続実施	①継続実施	①継続実施	①○ ②◎	①○ ②◎
2	県道川連増田平鹿線 ⑤ 393	①②醍醐字石成	・道幅が狭く、歩道もない。 ・国道13号線歩道との接続箇所、塀と緑石との間が狭く冬期間は危険である	①歩道の設置 ②除雪の徹底	①②県	①平成27年度 ②平成29年度	H27年度：①工事実施 H29年度：②除雪の徹底	①工事施工中 ※R1グリーンベルトの再塗装実施 ②除雪の徹底	①工事施工中 ②除雪の徹底	①工事完了 ②除雪の徹底	②除雪の徹底	②除雪の徹底	②除雪の徹底	①◎ ②○	①◎ ②○
3	市道大橋田町線	醍醐字三嶋	道幅が狭く、歩道もない。	①樹木等の枝葉の剪定 ②関係機関による安全対策の検討	①②市	①②平成27年度	H27年度：①所有者へ対応要望、②ドットライン設置 H30年度：①一部実施	①継続要望（一部実施済）	①継続要望（一部実施済）	①継続要望（一部実施済）	①継続要望（一部実施済）	①継続要望（一部実施済）	①継続要望（一部実施済）	①○ ②◎	①○ ②◎
④	市道金屋107線	醍醐字金屋	道幅が狭く、歩道もない。 立木が視界を狭くしている。	①注意看板設置等の検討 ②関係機関による安全対策の検討	①②市	①②平成27年度	H27年度：①実施予定なし、②ドットライン設置 H28年度：①検討	①継続検討 ②ドットライン消滅時再塗装	①継続検討 ②ドットライン消滅時再塗装	①継続検討 ②ドットライン再塗装済	①継続検討 ②ドットライン消滅時再塗装	①継続検討 ②ドットライン消滅時再塗装	①継続検討 ②ドットライン消滅時再塗装	①▲ ②◎	①▲ ②◎
5	市道大橋田町線	醍醐字太茂田 (踏切)	道幅が狭く、歩道もない。	・踏切前後の落下防止対策の検討	市	平成27年度	H27年度：検討 H28年度：防護柵設置							◎	◎
⑥	市道三嶋馬鞍線 ⑤ 394	醍醐字馬鞍地区	側溝がむき出し・道が狭い・狭い三叉路。 ※①～④は馬鞍地内三叉路、⑤は黄龍寺山門付近	①交差点への側溝蓋の設置検討 ②交差点への路面標示（グリーン帯）の設置検討 ③交差点付近の樹木の剪定 ④三叉路への赤色カラー舗装の実施 ⑤路側帯にある電柱の移設	①②④⑤市 ③地域	①②③平成27年度 ④⑤平成29年度	H27年度：①、②検討、③所有者へ対応依頼 H28年度：①グレーチング設置、②ドットライン設置 H29年度：③実施済、④・⑤検討	④継続検討 ⑤継続検討	④継続検討 ⑤継続検討	④継続検討 ⑤継続検討	④継続検討 ⑤継続検討	④継続検討 ⑤継続検討	④継続検討 ⑤継続検討	①◎ ②◎ ③◎ ④▲ ⑤▲	①◎ ②◎ ③◎ ④▲ ⑤▲
7	市道大橋田町線 市道阿弥陀田村中1号線	平鹿町醍醐字三嶋地区 ～阿弥陀田地区	堰がむき出して深い。	①路面標示（外側線）幅の拡幅とグリーンベルト標示の検討 ②転落防止柵等の設置検討 ③児童への交通安全教育	①②市 ③学校	①②③平成27年度	H27年度：①②検討、③安全指導 H29年度：①転落防止柵設置のため実施予定なし	③継続実施	③継続実施	③継続実施	③継続実施	③継続実施	③継続実施	①◎ ②◎ ③○	①◎ ②◎ ③○

対策一覧表

◎ 完了
○ 完了見込(実施中含)
▲ 検討中(未定含む)
× 実施なし

【醍醐小学校】


番号	路線名	箇所名・住所	通学路の状況・危険の内容	対策内容	事業主体	対策年度	H30以前	R1実施状況 (R1.8.21)	R2実施状況	R3実施状況 (R3.8.5点検)	R4実施状況	R5実施状況 (R5.8.3点検)	R6以降の予定	実施 状況	前回 実施状況
㉔	国道13号 ⑤ 391	醍醐地区 (醍醐交差点～大橋交 差点)	①路肩が狭く降雪期における歩行者空間が確保 されていない。	・歩道整備	国	平成27年度	H27年度：予算要 求 H28年度：事業化 決定	①継続実施	①継続実施	①継続実施	①継続実施	①継続実施	①継続実施	○	○
9	市道金屋107 線	醍醐字荒処地内	道路幅が狭く、朝夕の交通量が多く、歩行の際 に危険である。	・路面標示（ドットライ ン）の設置	市	平成29年度	H29年度：検討 H30年度：道路幅 狭小のため、実施 予定なし							×	×
10	市道金屋107 線	樋ノ口集落内	道路幅が狭く、朝夕の交通量が多く、歩行の際 に危険である。	・路面標示（ドットライ ン）の設置	市	平成29年度	H29年度：検討 H30年度：道路幅 狭小のため、実施 予定なし							×	×
11	市道大橋田町線	醍醐字釜ノ川地内	道路幅が狭く、朝夕の交通量が多く、歩行の際 に危険である。	・路面標示（ドットライ ン）の設置	市	平成29年度	H29年度：検討 H30年度：設置		・R2外側線の再 塗装済み					◎	◎
12	国道13号	大橋交差点	大橋交差点ハ交通量が多く浅舞－醍醐方面で右 折待ちをする車とスピードを出して直進する車 との衝突が常に危険される。	①ガードパイプとガード ボールの設置 ②ガードボールは除雪を考 慮し冬場取り外しする為、 児童へガードパイプへの退 避を指導する	①国 ②学校	①令和元年度		①R1設置 ②継続実施	②継続実施	②継続実施	②継続実施	②継続実施	②継続実施	①◎ ②○	①◎ ②○
⑬	県道川連増田平 鹿線 ⑤ 392	醍醐字石成踏切～野中 町内	・歩道がなく路側も狭い通学路 ・見通しがよくスピードが出やすく、スピード 低減	①車両の減速及び注意喚起 のため外側線にドットライ ン設置 ②速度制限の新設	①県 ②警察	①令和元年度 ②令和3年度		①R2以降実施検 討	①R2実施済 カーブ箇所にとッ トライン設置	②速度制限40キ ロへの新設検討	②設置済み			①◎ ②◎	①◎ ②◎
14	県道浅舞醍醐線	醍醐字上醍醐（高速道 下）	湯沢橋手道路の真下。降水時、水が溜まり通学 の支障となっている。	・歩道のくぼみの解消と路 肩側溝蓋をグレーチングへ 取替	市	令和元年度		・R1実施済 年内に歩道のくぼ みの舗装、及び路 肩側溝蓋をグレー チング3枚取替済						◎	◎
15	県道浅舞醍醐線	醍醐字（醍醐郵便局・ 十字字湯沢方面へのT 字路）	朝夕の交通ラッシュ時における交通量が多く、 横断歩道がないため危険である。	①-1横断歩道の新設、また は①-2横断用眞旗の設置	④-4警察 ①-2市	令和元年度		①-2継続要望	①-2R2実施					①-2◎	①-2◎
16	県道金沢吉田線 ⑤ 395	醍醐字本堂	スクールバスに乗降する際に、道路を渡る必要 があるが、道路が広く大型車両も多いため横断 が危険である。	・横断歩道の新設（押しボ タン式信号機があると、な お安全になる。）	警察	令和元年度		①継続検討	①継続検討	①継続検討				◎	◎

番号 1

現況



対策後



番号 4

現況



対策後



番号 2

現況



対策後



番号 5

現況



対策後



番号 3

現況



対策後



番号 6

現況



対策後



番号 7

現況



対策後




番号 10

現況



対策後




番号 8

現況



対策後



番号 11

現況



対策後




番号 9

現況



対策後



番号 12

現況



対策後



番号 13

現況



対策後



番号 16

現況



対策後



番号 14

現況




対策後




番号

現況



対策後



番号 15

現況




対策後



番号

現況

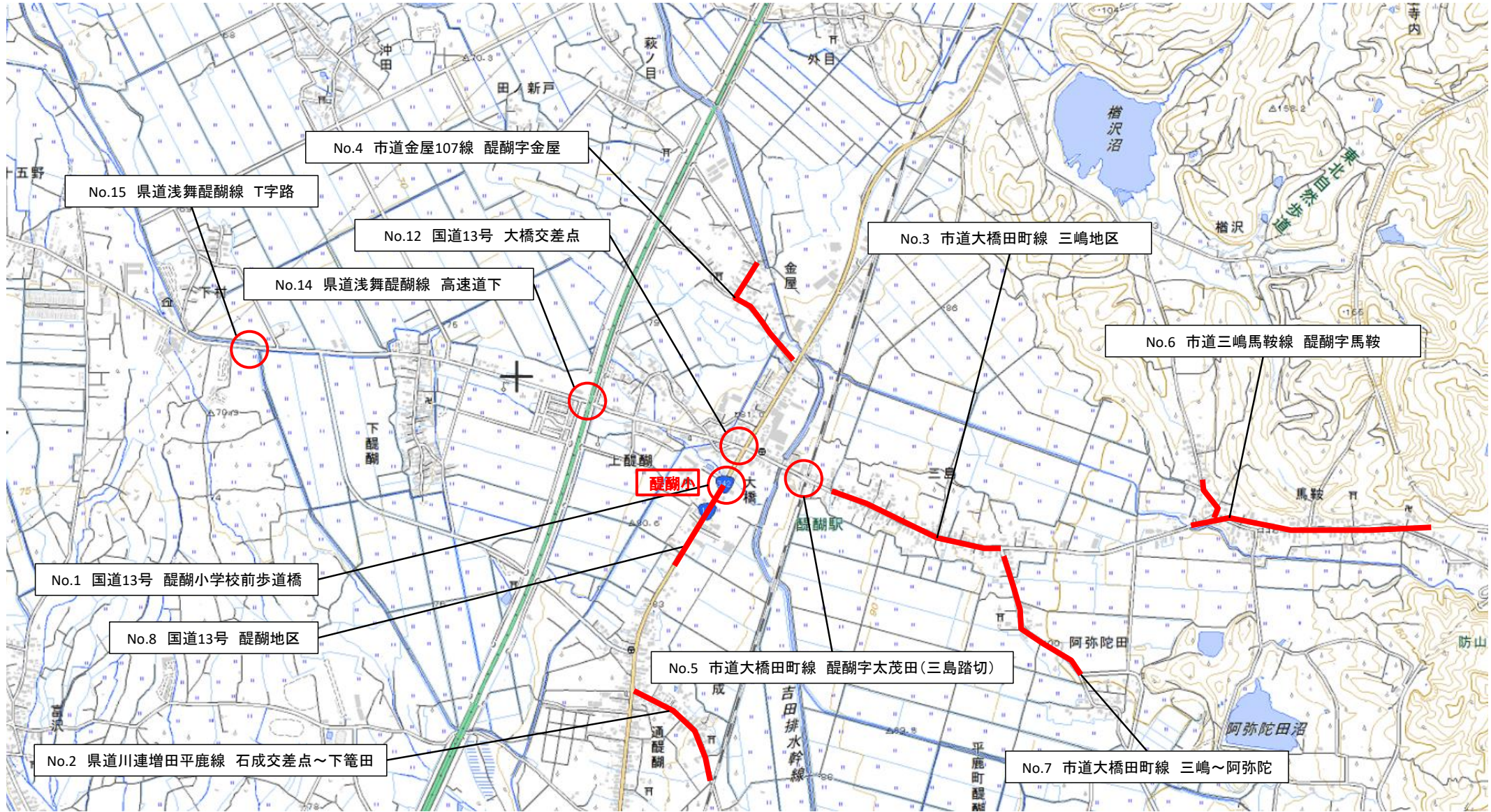


対策後



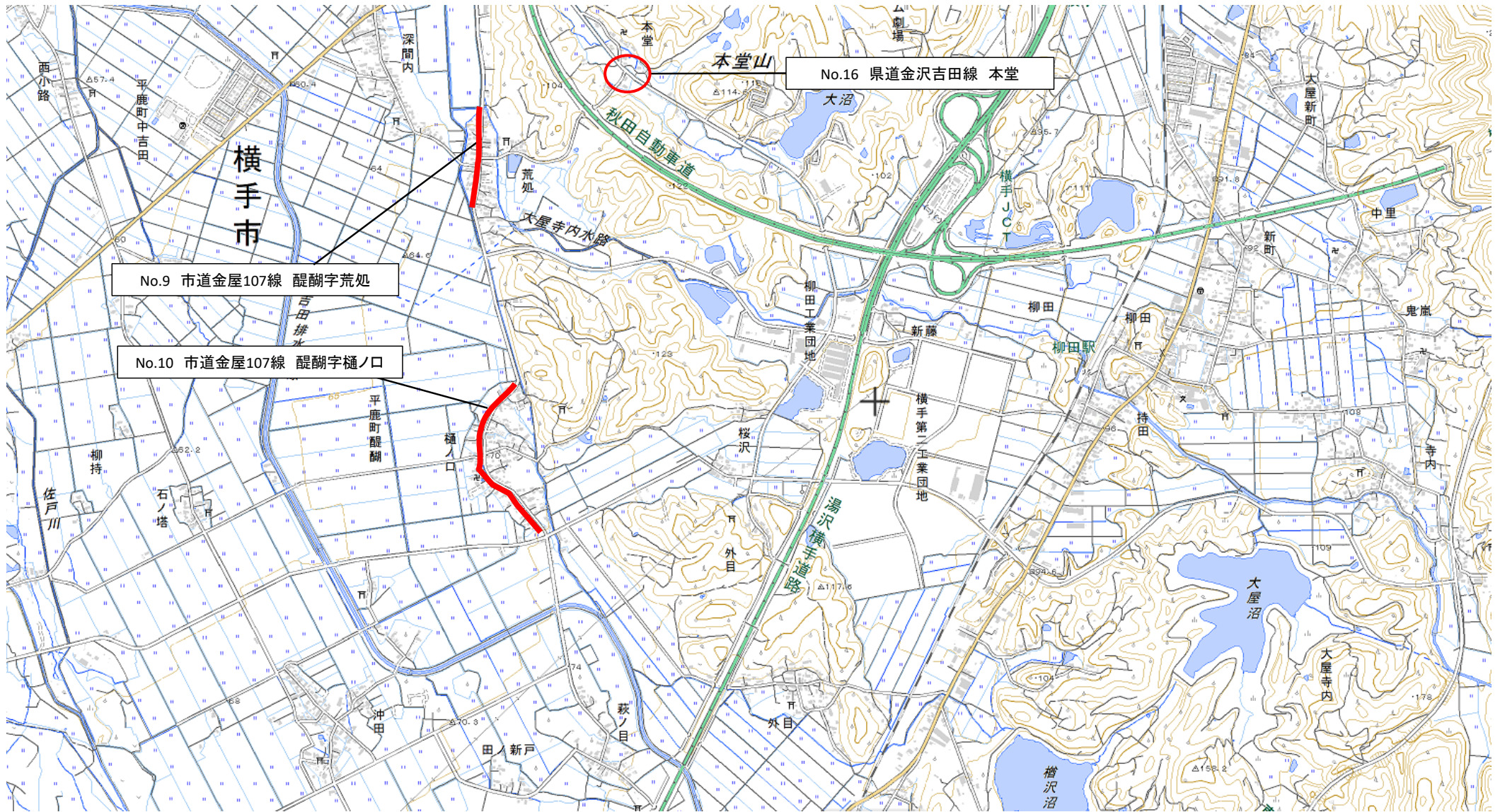
横手市立醍醐小学校

通学合同点検位置図



横手市立醍醐小学校

通学合同点検位置図



横手市立醍醐小学校

通学合同点検位置図

